

LOS CABOS



GUÍA RURAL

ÍNDICE

3 Naturalmente Los Cabos

- Los Cabos
- Datos generales
- Ubicación y geografía
- Sobre la Península de Baja California Sur
- Los Cabos

12 Cabo San Lucas

- Mapa e infografía
- Historia
- La Candelaria
- Migriño

24 San José del Cabo

- Pinturas rupestres: Las Manitas en Santa Anita
- Mapa e infografía
- Historia
- Rancho Costa Azul
- Estero

36 Miraflores

- Mapa e infografía
- Historia
- Miraflores

46 Santiago

- Mapa e infografía
- Historia
- Trópico de Cáncer
- Rancho El Refugio

58 La Ribera

- Mapa e infografía
- Historia
- Buena Fortuna Gardens

66 Y muy cerca de Los Cabos

- Todos Santos
- El Triunfo
- San Antonio
- El Sargento
- Ejido EL Rosario "Las Gallinas"
- Rancho Cacachilas
- Rancho La Cruces
- Mapa e infografía

84 Ruta del Peregrino en la California del Sur

- La Virgen de la Candelaria
- San Vicente de Paul
- La Virgen de Fátima
- Misión de Santiago de los Coras Aiñini
- San Jorge

92 Ruta Off Road

94 Actividades

- Avistamiento de ballenas
- Buceo y Snórquel
- Kayak y Paddleboard
- Kitesurf
- Observación de lobos marinos
- Pesca
- Ciclismo de montaña
- Off Road
- Aguas termales
- Senderismo
- Camping
- Avistamiento de aves
- Oficios regionales
- En Los Cabos

122 Directorio de Guías Turísticas

- Recomendaciones de artículos básicos para excursiones
- Turista Responsable

NATURALMENTE LOS CABOS

Los Cabos rural existe y tiene mucho que contar de las rancherías aledañas. Es, sobre todo, un complemento para el momento turístico actual que reivindica la forma de vida de los lugareños. Se recuerda, de esta manera, que los paisajes rurales resguardan gran parte de la cultura en rincones a la usanza sudcaliforniana.

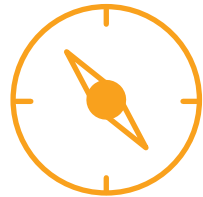
Esta guía ofrece propuestas organizadas por actividades y rutas para que el viajero acceda fácilmente y pueda disfrutar de las distancias cortas y también de lo que hay más allá de las ciudades de Cabo San Lucas y San José del Cabo. Te permitirá, además, redescubrir el estilo de vida sudcaliforniano y explorar la geografía privilegiada de la península entre el océano Pacífico y el Golfo de California.

La naturaleza de Los Cabos rurales es perfecta para practicar senderismo, ciclismo, buceo, esnórquel, y observación de flora y fauna.

Pero también, ante tanta belleza nativa, son importantes los vestigios de la historia, como las pinturas rupestres, las misiones, iglesias, oficios como talabartería, elaboración de queso y machaca; además de las fiestas, ferias, tradiciones y costumbres que definen cada delegación y su patrimonio histórico-artístico.

Todo esto es posible gracias a la hospitalidad sudcaliforniana que, con su quehacer cotidiano, tiene la doble virtud de conservar tradiciones y custodiar el entorno.

LOS CABOS




DATOS GENERALES:

- Municipio:** Los Cabos
- Extensión territorial:** 3,751.5 km² que representa el 5.1% de la superficie estatal.
- Número de delegaciones:** 4
- No. de subdelegaciones:** 63
- No. de localidades:** 428
- Cabecera municipal:** San José del Cabo

| Delegaciones | Subdelegaciones |
|---|--|
| Santiago | Buena Vista, El Campamento, El Zacatal II, Agua Caliente, San Jorge, San Dionisio, Las Cuevas y Rosarito II. |
| La Ribera | La Capilla, Cabo Pulmo y Santa Cruz. |
| Miraflores | Boca de la Sierra, Caduaño, El Ranchito, Las Casitas, Las Calabazas y Los Frailes. |
| Cabo San Lucas | Migriño, El Sauzal, San Vicente de la Sierra, La Candelaria, Los Pozos y La Trinidad. |
| San José del Cabo (Cabecera Municipal) | San Felipe, Santa Anita, Saltos de Gavarain, Palo Escopeta y Cieneguita. |





UBICACIÓN Y GEOGRAFÍA

Ubicado en Baja California Sur, el municipio de Los Cabos no sólo es considerado un destino de clase mundial, sino que también se distingue por sus privilegiados escenarios naturales y su compromiso con el fomento de un destino eco-amigable y sustentable.

Uno de los pilares fundamentales en el desarrollo de esta joven ciudad es la multiculturalidad, que enriquece tanto la hospitalidad como la gastronomía, los cuales son ejes centrales de su dinámica turística.

SOBRE LA LAPENÍNSULA DE BAJA CALIFORNIA SUR

Aproximadamente 75.675 km componen a Baja California Sur, en tanto relieve de cadenas montañosas, dunas desérticas y llanuras costeras, que se extienden entre el océano Pacífico y el Golfo de California. De todos los Estados de la República Mexicana, posee el litoral más largo, con 2.320 km de costa, embellecidos con las pintorescas bahías del Vizcaíno San Juanico, Magdalena, La Paz, Asunción, Concepción y San Carlos.



LOS CABOS

Actualmente no se encuentra población del grupo étnico pericú, predominante en la zona, cuya evidencia arqueológica data de, al menos, 11.000 años de antigüedad. Entre las actividades recurrentes se encontraba la pesca, y existen también teorías de que pudieron haberse dedicado a navegar en el océano. Con el paso del tiempo decidieron nombrar “Añuití”, que significa “lugar lleno de cañas”, a San José; y “Yenecamú”, “lugar entre dos mares” a Cabo San Lucas.

Un aspecto interesante en la historia de Los Cabos es la de los imponentes galeones de Manila, que al regresar de su ruta llegan a refugiarse en Aguada Segura y San Bernabé, donde estas embarcaciones se abastecían de agua dulce y otras provisiones.

También se dice que arribaban piratas con embarcaciones balleneras, recreando fascinantes leyendas que narran los asaltos a los barcos cargados de mercancía y, probablemente, ocultaban tesoros. Estas historias pueden que sean ficticias, pero al final se mezclan con otras muy reales como el caso de Alexander Selkirk, mejor conocido como Robison Crusoe.

San José del Cabo inicia sus actividades como cabecera municipal en 1928 y, a través de los años, mantuvo una esencia conservadora. Actualmente, el Centro Histórico engloba la cotidianidad de la gente con la plaza principal, la iglesia, el distrito de arte y el Palacio Municipal, entre otras atracciones.

A principios del siglo XX, una empaedora de atún fue instalada en Cabo San Lucas y funcionó hasta finales de la década del '60, considerándose el inicio del impulso turístico de forma orgánica, iniciada por el interés en la pesca.

Durante las décadas del '40 y el '50, el lugar comenzó a hacerse conocido por visitantes que llegaban con sus yates. Desde entonces, la infraestructura turística ha crecido, convirtiéndose en uno de los puertos turísticos más conocidos a nivel mundial.

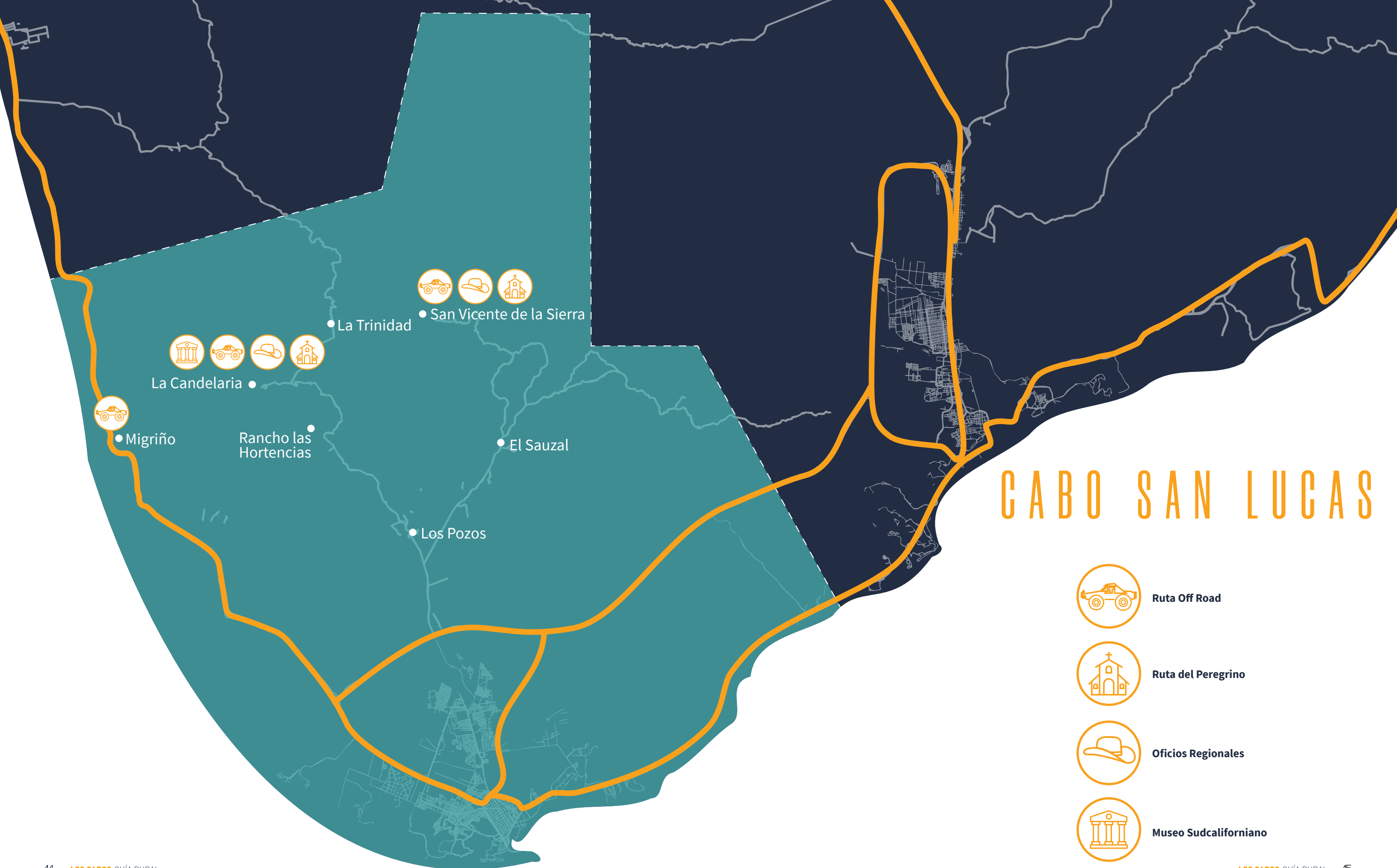
Tanto San José del Cabo como Cabo San Lucas presentan dinámicos escenarios entre el mar, las montañas y el desierto.



CABO SAN LUCAS

📍 Camino a San Vicente de la Sierra





CABO SAN LUCAS



Ruta Off Road



Ruta del Peregrino



Oficios Regionales



Museo Sudcaliforniano



HISTORIA

Cabo o Punta California fueron los nombres que recibió Cabo San Lucas, posterior a la llegada de los colonizadores españoles en las expediciones enviadas por Hernán Cortés. El 18 de octubre de 1541, el soldado español Francisco de Bolaños, lo rebautizó como hoy se lo conoce, en homenaje a San Lucas Evangelista, según el día del santoral católico.

Se estima que los primeros grupos humanos llegaron al sur de la península hace unos 15.000 años. Los primeros europeos arribaron cuando los grupos nómades de la tribu pericú sobrevivían mediante economía de subsistencia basada en recolección de frutos, semillas, raíces y moluscos que buscaban en las playas, además de la pesca primitiva y la caza.

Aunque esta delegación es conocida como epicentro del entretenimiento, la belleza natural impera en sus atributos.

Además de las actividades acuáticas como buceo y paddleboard, entre otras, sobresalen las ventanas naturales de subdelegaciones como Migrifño, La Candelaria, La Trinidad, San Vicente de la Sierra, Los Pozos y El Sauzal. Aquí se muestra otra cara del destino, conocido por el sol y las playas, que abre camino a las veredas montesas, cuyos escenarios para nuevas aventuras pueden ir desde una tranquila desconexión hasta una inyección de adrenalina al itinerario.

LA CANDELARIA

Luego de la pandemia, la comunidad rural se ha vuelto uno de los atractivos turísticos más interesantes. Muchos visitantes prefieren elegir espacios abiertos para estar en contacto con la naturaleza de una manera genuina. En las actividades que se proponen en los ranchos rurales las personas pueden interactuar con lugareños y consumir productos locales elaborados de una manera artesanal.



Presentar espacios inmersos en los paisajes sudcalifornianos es gratificante porque, además de conocer sus bellezas naturales, también se conoce la idiosincrasia de estas bellas comunidades.

Rancho Las Hortencias es uno de esos lugares ideales para pasar un fin de semana rodeado de naturaleza, comodidades y diversión. Ubicado dentro del Ejido La Candelaria, a 45 minutos desde el centro de Cabo San Lucas, se llega por un camino de terracería accesible y en buen estado, con señalización en todo el recorrido.

Se trata de un extenso predio con tres albercas, espacios de recreación con parrillas, fogones y hornos de barro, donde hay cinco cabañas equipadas, con vistas espectaculares. Cuatro de las cinco cabañas son dobles con cama matrimonial y una cuádruple con dos camas matrimoniales (King size). En el lugar no hay restaurante, por lo que es necesario llevar los propios alimentos. Tampoco cuentan con luz eléctrica durante el día, sólo por la noche de 7 pm a 6 am. El horario de check in es a las 1:00 pm y el check out es a las 12 pm.

Las personas alojadas en las cabañas pueden permanecer en las albercas después de su salida, abonando una entrada como público general.

En el poblado de La Candelaria se podrán visitar, con previa reserva, el lugar donde se hace la tradicional molienda. En el Rancho San Antonio se realiza cada año entre finales de abril y principios de mayo. En esta celebración se realizan productos como el piloncillo o panocha, melcocha y miel.

Don Antonio de la Paz es uno de los habitantes más antiguos en el Ejido de La Candelaria y es quien puede dar fe del gran trabajo realizado en estas tierras, logrando que hasta el día de hoy perdure esta tradición que ha pasado de generación en generación.

Para pasar una jornada conociendo esta actividad, se podrá hacer una reservación, degustar un rústico desayuno ranchero y aprender sobre la molienda de la caña.






MIGRIÑO

Una de las peculiaridades de Cabo San Lucas es está ubicado entre dos mares: el océano Pacífico y el Golfo de California. De un lado están las aguas cristalinas, de diferentes tonalidades azules y arena dorada, sin oleaje. Del otro lado, está el Pacífico, que rompe sus olas y te enseña uno de los atardeceres más emblemáticos del mundo en Migriño, la segunda subdelegación de Cabo San Lucas.

En el momento en el que llegues a la playa, sitúate cerca de la orilla del mar, a una distancia cómoda para que las olas no te mojen. Es necesario que cheques el clima antes para que conozcas cuando caerá el sol.

Si eres de las personas afortunadas, el sol se presentará frente a ti, imponente y magnífico, y poco a poco, bajará hasta colocarse al nivel del mar. Una vez que esté ahí, el reflejo del sol en el océano será una experiencia única. Medita, sueña, toma un momento para agradecer y conectarte contigo. Sé parte del regalo de la naturaleza y llénate de toda esa energía.

Cuando el escenario de colores naranjas y azules termine de asombrarte, puedes estar un momento más en la playa y después planear regresar para hacer algún recorrido en cuatrimoto por la playa, arroyo, o comer en alguna de las opciones que existen en Migriño.



SAN JOSÉ DEL CABO



📍 Las Manitas en Santa Anita



• Cieneguita



• San Felipe

• Rancho Costa Azul

• Saltos de Gavarain

• Palo Escopeta

• Santa Anita

SAN JOSÉ DEL CABO

• Estero



Ruta Pinturas Rupestres



Ruta Off Road



Avistamiento de aves



Cieneguita




HISTORIA

San José del Cabo fue fundada el 8 de abril 1730, cuando se estableció la “Misión San José del Cabo Añuití” por el jesuita sevillano Nicolás Tamaral (1687-1734). El asentamiento original estuvo ubicado junto al estero, a pocos kilómetros de la costa, lugar que aún hoy es conocido como “La Misión”. Pero fue cambiado, entre otras razones por la abundancia de mosquitos, hacia donde hoy es el pueblo de San José Viejo. Luego se mudó a Santa Rosa y, finalmente, se asentó donde se halla la parroquia.

El nombre de la nueva fundación fue impuesto en honor del marqués Joseph de la Puente y Peña marqués de Villapiente, importante patrocinador de la obra jesuítica californiana, y se le añadió “del Cabo” para diferenciarla de San José de Comodú, que había sido erigida años atrás.

La misión de San José del Cabo adquirió enorme importancia estratégica, ya que en ella era aprovisionado el galeón de Manila (o nao de China) de agua y alimentos frescos a mitad de su travesía entre Filipinas y Acapulco con mercaderías de Oriente.

Además de sus conocidas muestras de arte y gastronomía en el Centro Histórico, subdelegaciones como Palo Escopeta, Salto de Gavarain, Cieneguita, Santa Anita, San Felipe y Toro Muerto mantienen comunidades donde se practican aspectos de la cultura del rancharo sudcaliforniano, así como sorpresas tales como muestras de arte rupestre. Pese a que la mayoría de sus playas no son aptas para nadar, existen diversos sitios para el senderismo, aviturismo, escaladas y exploraciones al aire libre.



RANCHO COSTA AZUL

Los productores locales son quienes inspiran a cambiar la manera de consumir. Baja California Sur tiene una amplia variedad de productos orgánicos de alta calidad, elaborados de manera artesanal y con un valor agregado: la autenticidad de sus ingredientes. Muchos ranchos de la zona son verdaderos puntos turísticos, no sólo por sus producciones sino también por las increíbles locaciones; las vistas son verdaderos cuadros naturales y nos permiten conocer, además de la idiosincrasia del lugar, toda su riqueza natural.

Uno de estos ejemplos es el Rancho Costa Azul JR, el cual se encuentra a 56 km de Cabo San Lucas y a 24 minutos en auto desde el Aeropuerto de Los Cabos.

Sus 80 hectáreas son un verdadero paraíso para los amantes del mango y los quesos. Tienen alrededor de 3000 árboles de mangos, los cuales poseen calidad de exportación. Cada año venden aproximadamente 100 toneladas a países como Japón y Estados Unidos, y también a la Unión Europea.

Sus propietarios siempre han cuidado la calidad del agua de riego y el alimento que consumen las cabras para que sus quesos sean de primera calidad.

La variedad y sazón de sus quesos son de excelencia. Las grandes estrellas del Rancho son el queso fresco panela y el queso crema, sazonado con chile chiltepin, hierbas finas y ajo. Asimismo, realizan otros productos derivados de la leche de cabra, las cuales son cuidadosamente alimentadas con alfalfa, silo de maíz, melazas y fermentos. Por las tardes, los animales son liberados para desestresarse y que tengan una alimentación de libre pastoreo.

El kéfir, leche de cabra fresca, yogurt natural, dulce de cajeta, queso semiduro (llamado "indio" en honor al padre de familia), miel de rancho 100% orgánica, y caldo de hueso, son parte de sus elaboraciones.

En este Rancho también es posible hacer uso del espacio con alberca, palapa y parrilla para pasar agradables momentos en familia o con amigos. En este espacio también hacen demostraciones de cómo realizan sus productos y, por supuesto, una degustación de todos ellos.

No cabe dudas de que el turismo rural sigue creciendo en Baja California Sur y cada visitante tiene la posibilidad de consumir de una manera responsable, apoyando a los productores a seguir creciendo en sus emprendimientos que tantos beneficios generan, ya que no sólo aportan alimentos de excelente calidad, sino también ayudan a preservar el medio ambiente, reduciendo costos, traslados y respetando las estacionalidades. Como se aprecia, esta actividad promueve el beneficio socioeconómico de la región.

Dejar una huella positiva cada vez que visitemos destinos rurales es una cadena que no se debe cortar para que generaciones futuras puedan seguir disfrutando de estos espacios naturales que tantos beneficios le dan con su trabajo y dedicación a nuestro Estado.



ESTERO

El contacto directo con la naturaleza es la fuente de energía que emerge de lo más profundo de cada uno de nosotros. Nuestro cuerpo comienza a vibrar y a sentir que es posible sentirse bien conectando el físico con el alma para encontrar un equilibrio. Las sensaciones y emociones están estrechamente ligadas al contacto con la naturaleza.

Cuando se llega a Los Cabos siempre se alaba la belleza del paisaje y la riqueza de la biodiversidad. El Estero San José del Cabo es uno de esos lugares que engalana estas cualidades. Pero su beldad no sólo describe lo estéticamente visible, sino también la perfección en cada uno de sus procesos naturales.

Cuando hablamos de un estero, nos referimos a un cuerpo de agua poco profundo que se encuentra en zonas costeras. Son ecosistemas de vital importancia para la biodiversidad ya que son el hogar de una inmensa cantidad de aves, mamíferos, reptiles, anfibios, peces, insectos, además de numerosas especies de plantas acuáticas y terrestres.

La vida del estero actúa, además, como una barrera natural contra tormentas y marejadas, protegiendo las costas de grandes inundaciones y otros desastres naturales.

También son zonas de reproducción para muchas especies de peces y crustáceos. Son reguladores de temperatura, mantienen el equilibrio climático de la zona y, como si fuera poco, también son grandes generadores de oxígeno, proveyendo de agua dulce para la actividad ganadera.

Nuestro destino tiene uno de los esteros más importantes del noroeste mexicano. Es la única laguna costera de agua dulce en el estado de Baja California Sur, separada del mar por una barrera de arena natural, lo cual genera un paisaje particular al momento de apreciarlo.

Las costas arenosas brindan el gran espectáculo de la anidación de las tortugas marinas, donde se destacan la tortuga alud, tortuga golfina, la caguama, cabezona o amarilla, Carey y tortuga negra. Frente al Estero trabajan las asociaciones dedicadas a la conservación de estos reptiles, donde resguardan los huevos rescatados para que no sean depredados ni destruidos por actividades humanas. La liberación de las tortugas se puede observar en los meses de julio y agosto, hasta diciembre.

El Estero San José del Cabo, ubicado a 23° 05' latitud norte y 109° 40' longitud oeste, tiene una superficie aproximada de 50 hectáreas, lo que resalta la funcionalidad en la naturaleza de esta región. Fue decretado Área Natural Protegida en el año 1994.

Se encuentra muy cerca de la Plaza Mijares, plaza principal de San José del Cabo, y también está pegado a la zona hotelera, desde donde se puede apreciar gran parte de su belleza. Tiene la gran ventaja de toparse con una población multicultural, lo cual la hace cada vez más atractiva ante los ojos del mundo.

La mezcla de culturas enaltece la creatividad de sus habitantes, poniendo en lo alto a este gran estado y país que le da la bienvenida a todas las personas que se rinden ante la calidad de servicio de cada mexicano, además de la inmensurable belleza que representan sus tierras.

Por tierra, por mar o por aire, solo o acompañado, este paraíso te dejará una marca imborrable. Cada vez que visites Los Cabos tendrás la oportunidad de revivir y redescubrir una de las biodiversidades más asombrosas de nuestro planeta.

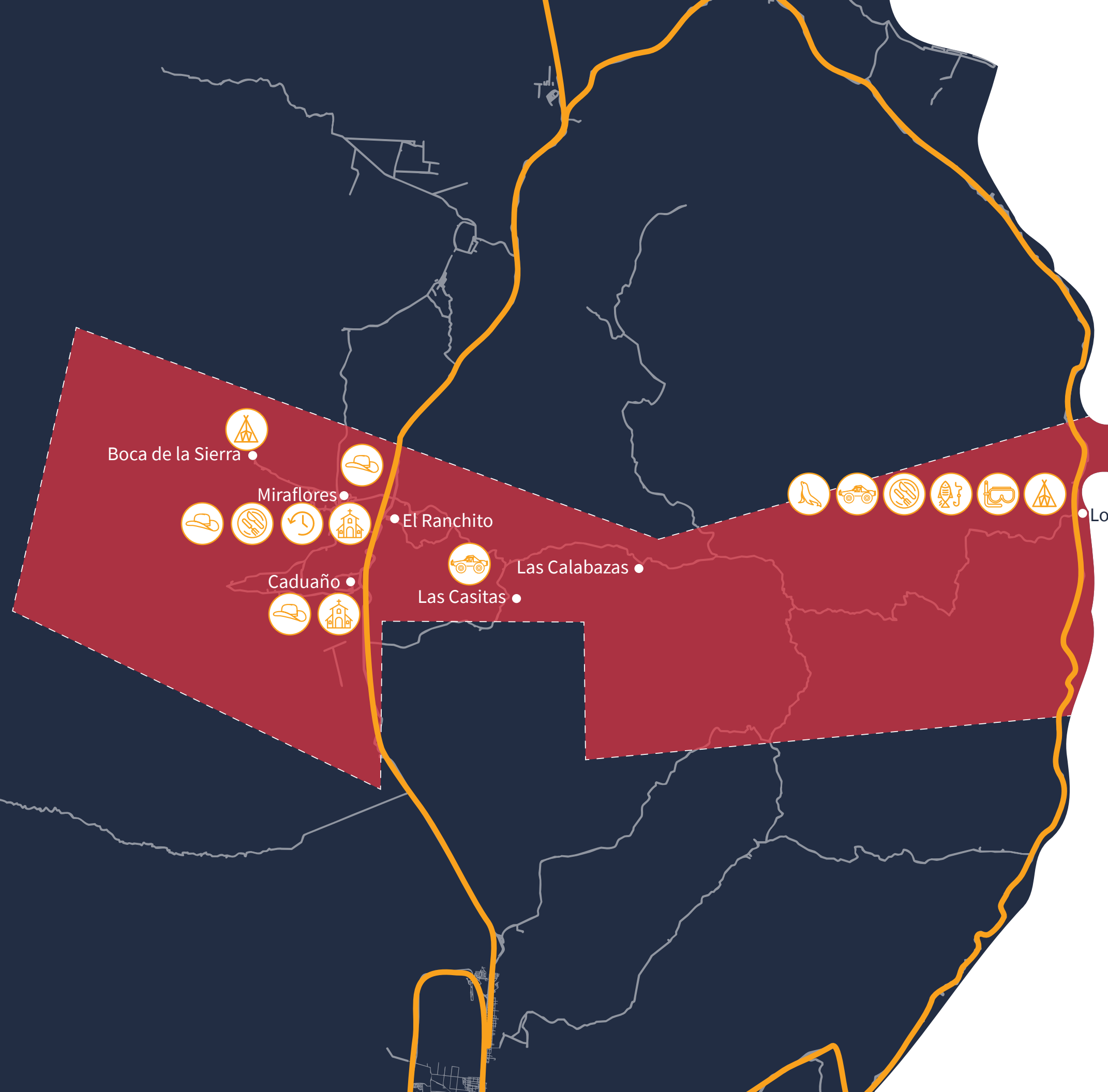


MIRAFLORES

📍 Los Frailes



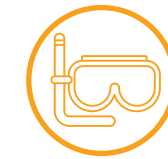
MIRAFLORES



Ruta del Peregrino



Ruta de Pesca



Ruta Buceo + Snorkel



Ruta Histórica



Ruta Cocina Local



Ruta de Arroyos y Campamento



Observación de lobos marinos



Ruta Off Road



Oficios Regionales



HISTORIA

Fue fundada en 1700 por navegantes franceses. Antiguamente se llamó Rancho Viejo, pero, debido a la abundancia de flores y de mujeres hermosas, fue bautizada Miraflores.

Otra versión indica que su nombre se debe a la belleza de sus mujeres y al aspecto de sus campos luego de una buena llovizna.

En el pueblo es característica la producción de talleres artesanales, como bolsas hechas a mano, sillas de montar, portafolios, huaraches, fundas para rifles, pistolas y cuchillos. Respecto al fuerte natural, se destacan los arroyos, las pozas de agua y las montañas para explorar, especialmente en la primavera, otoño e invierno.

Miraflores es un rincón rural que cautiva con su autenticidad. Las calles empedradas se recorren dentro de un ambiente apacible que permite sumergirse en la vida cotidiana de una comunidad arraigada en sus tradiciones.

Uno de los eventos más esperados es la Feria Anual de la Pitaya, que se celebra a mediados de año, en la que se muestra la cultura a través de disciplinas como gastronomía, poesía, canto y pintura.

Boca de la Sierra, Caduaño, El Ranchito, Las Calabazas y Los Frailes son las subdelegaciones de Miraflores.





MIRAFLORES

El Ejido Miraflores está situado en el Municipio de Los Cabos BCS, a 34 km del Aeropuerto Internacional de Los Cabos (San José del Cabo) y a 68 km de Cabo San Lucas. Este tranquilo pueblo está lleno de lugareños amigables, y ofrece hermosos paisajes para explorar. Los puestos de comida local ofrecen una variedad de platos típicos que refleja la cultura gastronómica nativa del sur de California.

El arte de la talabartería aún prospera en el pueblo, donde artesanos como el Sr. Jesús Manuel Beltrán Montaña continúan la hermosa tradición del arte en piel, elaborando sillas de montar, cinturones, carteras y otros accesorios en su pequeño y rústico taller.

Para un delicioso desayuno, se puede visitar el Restaurante Doña Pame, donde los sábados y los domingos se sirven comidas tradicionales sudcalifornianas. Cocineras como Doña Rosario se especializan en empanadas y tortillas de harina, mientras que la señora Gabriela sirve su deliciosa sopa fresca tradicional, muy popular en la zona. Chef Trinidad ofrece pizzas, sopes de chorizo asado y otras especialidades. Todas las exquisiteces te sorprenderán cuando visites este lugar, rodeado de naturaleza nativa y la hermosa casa que data del año 1800.

Los amantes del ciclismo adorarán los excelentes senderos de Miraflores para practicar deportes de aventura y vistas impresionantes del entorno natural. La equitación también es una actividad popular, con numerosos jinetes que emprenden una importante ruta que representa un legado para los vecinos.

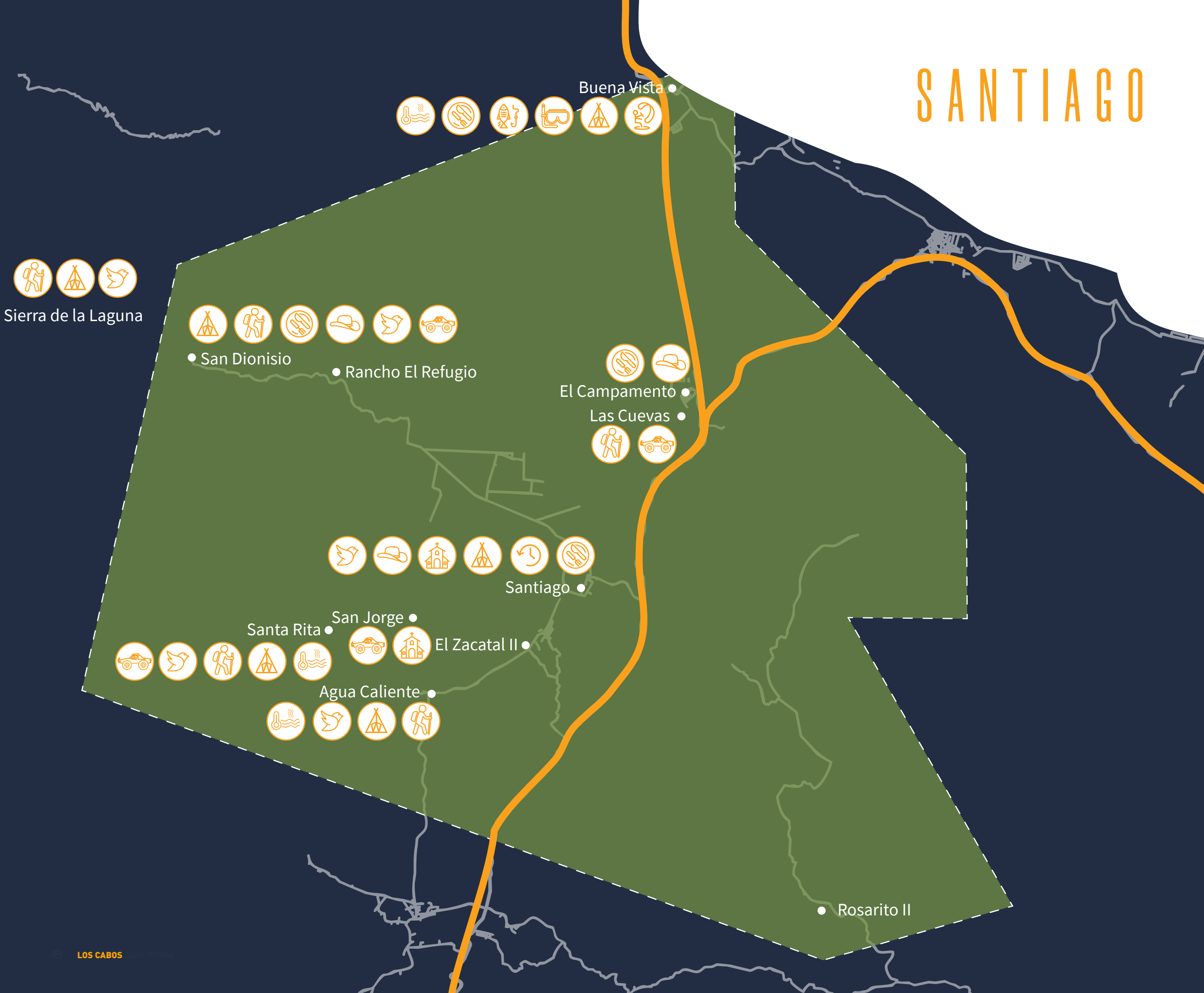
Estos hermosos rincones de Baja California Sur te llenarán de cultura y buenas conversaciones con las personas locales. Nuestras rutas rurales te esperan para que vivas experiencias inolvidables detrás de la verdadera esencia de nuestro querido México.



SANTIAGO



SANTIAGO



-  Ruta Histórica
-  Ruta Cocina Local
-  Ruta de Arroyos y Campamento
-  Ruta del Peregrino
-  Ruta Off Road
-  Aguas Termales
-  Ruta de Pesca
-  Ruta Buceo + Snorkel
-  Kifesurfing
-  Senderismo
-  Avistamiento de aves
-  Oficios Regionales

Sierra de la Laguna



HISTORIA

Los primeros en asentarse fueron los pericúes, grupo nómada de la zona, que se desplazaban desde Sierra de la Laguna hasta el Golfo de California. Como testimonio de ello se han encontrado numerosos “concheros” en las playas y costas. Se dice que fueron grandes nadadores y buscadores de perlas. En temporada de lluvias regresaban a la sierra en busca de frutas.

Luego, en 1721 y bajo el nombre de Misión de Santiago de los Coras, se fundó la incipiente ciudad. En 1887 se convierte en municipio del distrito sur de la Baja California, condición que fue cambiada después a la de delegación municipal.

A partir de esta década, la población vive un auge de la producción de derivados de caña, situándola junto a San José del Cabo y Todos Santos como los principales productores para el mercado local y de exportación. En Santiago, hasta la fecha, existe la agricultura. Tienen más de siete tipos de mangos de exportación, entre otras riquezas.

Su entorno natural impresionante es una invitación a la exploración. Desde la antigua misión que preside el pueblo hasta las cascadas y arroyos que serpentean por el paisaje circundante, Santiago teje una narrativa fascinante de la historia y la naturaleza. Puedes sumergirte en sus aguas termales rejuvenecedoras y descubrir un equilibrio perfecto entre lo antiguo y lo nuevo, a través de las subdelegaciones Buena Vista, San Dionisio, El Campamento, Las Cuevas El Zacatal II, San Jorge, Agua Caliente y Rosarito II.






TRÓPICO DE CÁNCER

Cuando estás cerca de un océano, el otoño nos regala los colores más misteriosos del año. Todos los sitios que están cerca de mar son hermosos. Pero no todos son tan afortunados, como Baja California Sur, de tener la línea del Trópico de Cáncer ciñéndole el pecho y el corazón. De los pocos países del mundo que cruza el Trópico de Cáncer, México tuvo la suerte de que fuera precisamente en nuestra península donde trazará su solsticial filacterio. Así, exactamente en el kilómetro 82 de la carretera que va de San José del Cabo a hacia La Ribera, hacia El Triunfo y hacia La Paz por la vía larga en una latitud de 23° 27' del Ecuador.

Lo que define la ecología e incluso el espíritu de los sudcalifornianos, permanentes o transitorios, así como sus maravillosos otoños y deliciosos inviernos, es precisamente esa ubicación del Trópico de Cáncer. Una maravilla.

El hecho concreto es que el Trópico de Cáncer para Baja California Sur es una bendición astronómica, que atrae tanto ballenas como aves maravillosas y que nos deja una variedad de frutas incomparables como la pitahaya, cuya flor se plasma en el vestido típico de esta tierra/mar/cielo.



RANCHO EL REFUGIO


El Rancho El Refugio, ubicado en el cañadón de San Dionisio, Municipio de Santiago en Baja California Sur, recibe turistas nacionales e internacionales, quienes se adentran para descubrir las maravillas que les ofrece la vida natural y la espectacular Sierra de la Laguna.

Una vez llegados al rancho, los visitantes pueden conocer de una manera genuina las riquezas que les ofrece esas tierras, tanto en alimentos como en espiritualidad. Es el caso de Rogelio, representante de la sabiduría heredada de sus antepasados, que ejerce las enseñanzas de las medicinas naturales, obtenidas mediante sus propias plantas. Este legado ha pasado de generación en generación y resulta un atractivo para los visitantes, ya que se genera una conciencia colectiva sobre la importancia del cuidado de estos espacios.

Además de los paseos educativos, también es posible realizar actividades de aventura como trekking al Cerro San Antonio, Posa de Pepe y zonas aledañas, ciclismo de aventura y rappel.

Doña Luz, la gran matriarca del rancho, lleva adelante una de las actividades que más disfrutan los visitantes: preparar los alimentos más exquisitos, destacándose las tortillas de harinas hechas mano que amasa día a día y que son cocidas a leña, lo que les da un sabor ahumado único.

Doña Luz, que empezó a amasar hace treinta años, puede abastecerse de las verduras y frutas necesarias para sus recetas, así como también la leche de sus vacas y cabras, con las cuales fabrican sus propios quesos. Mientras tanto, en el taller de Don Cata, se trabaja la talabartería con la realización de productos 100% artesanales, hechos de cuero de vaca. El proceso completo lleva varios meses gracias a distintas etapas por la que tiene que pasar la materia prima para luego fabricar productos que van desde sombreros, monturas de caballo, bolsas, carteras, cinturones y todo lo que lo que proponga el cliente.

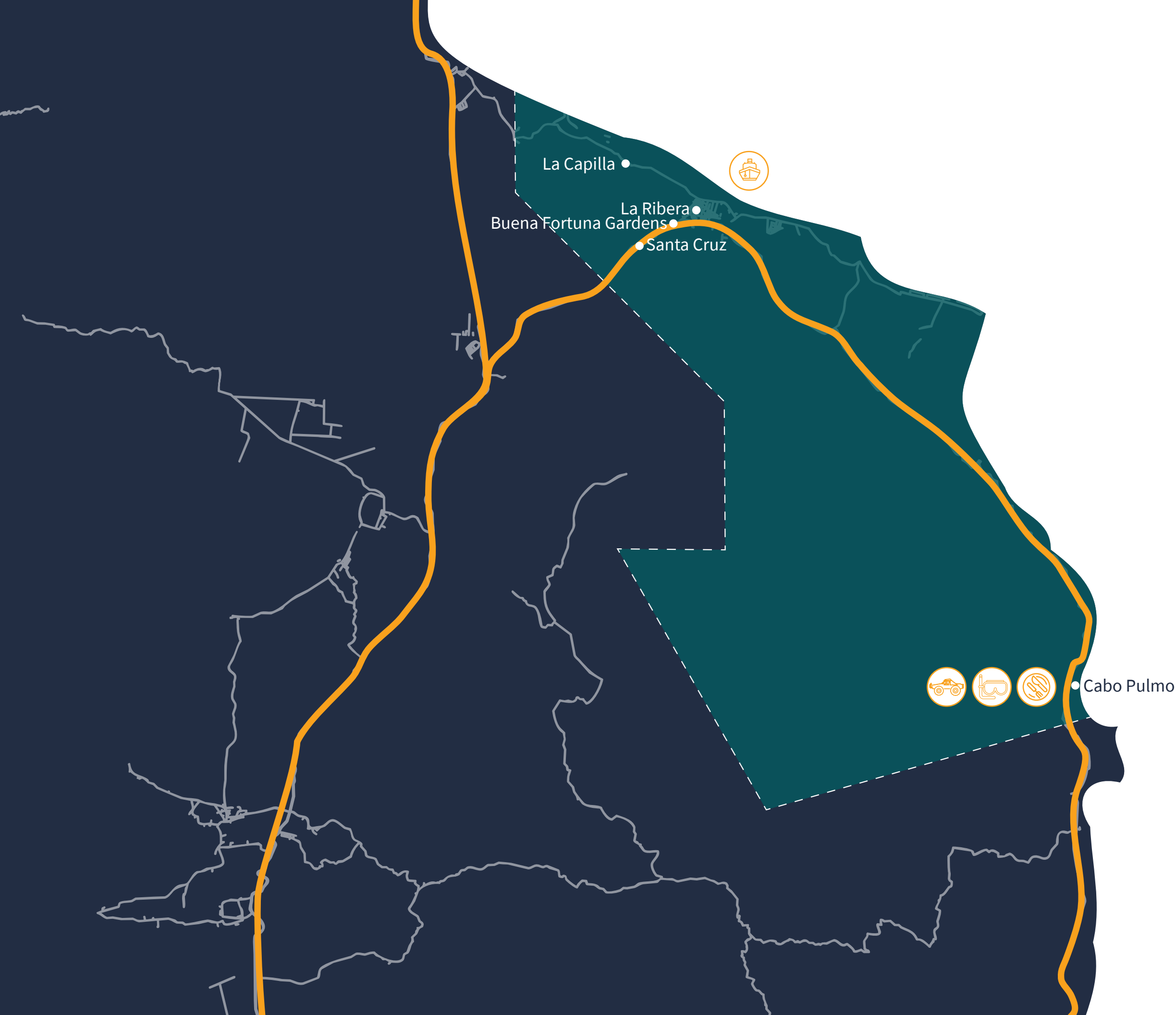


LA RIBERA

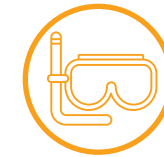
 Cabo Pulmo



LA RIBERA



Ruta Cocina Local



Ruta Buceo + Snorkel



Marina



Ruta Off Road

Cabo Pulmo

Parque Nacional
Sitio RAMSAR - Convención de Humedales, 2008.
Patrimonio Mundial, UNESCO, 2005.




HISTORIA

Es hogar de pescadores trabajadores de desarrollos turísticos cercanos y un pequeño número de ganaderos y agricultores. Esta delegación emergente se fue desarrollando con un enfoque en la pesca comercial deportiva y actividades recreativas con relación a la naturaleza.

A pesar de ser una pequeña comunidad cuenta con tres subdelegaciones: Cabo Pulmo, Santa Cruz y La Capilla.

Bautizado como “el acuario del mundo” por el oceanógrafo más famoso del mundo Jacques-Yves Cousteau, Cabo Pulmo es uno de los puntos más visitados en La Ribera, debido a los vastos ecosistemas marinos que habitan aquí. Además, es hogar para el único arrecife coralino en el Golfo de California.

Gracias a las características de su geografía las playas de esta zona de Los Cabos son, en su mayoría, ideales para practicar la natación y actividades que fomentan el bienestar.



📍 Camino a Cabo Pulmo

Y MUY CERCA DE LOS CABOS

TODOS SANTOS

A poco más de 75 km al norte de Cabo San Lucas, este pequeño Pueblo Mágico perteneciente al municipio de La Paz es un lugar que no puede faltar para quienes aman el arte, la historia y la gastronomía.

Para llegar, sólo hace falta tomar la carretera en camino al Faro Viejo/ Morelos hacia Boulevard Hidalgo en Mariano Matamoros, aproximadamente, unos 900 metros.

Posteriormente, la mejor vía es conducir hacia la carretera México 19, que conecta directamente a Cabo San Lucas con el centro de Todos Santos.

¿Qué hacer en Todos Santos?

Una de las actividades más populares es recorrer los múltiples establecimientos que reflejan la creatividad en diversas disciplinas a través de las obras expuestas en el corazón de la ciudad, donde los edificios históricos descansan. Pero más allá de los festivales de arte, la naturaleza ha hecho de este lugar un punto importante para los surfistas y quienes buscan inspiración.



ACTIVIDADES

Surf

Conquistar las olas es posible en playas como La Cachora, Playa Tortugas, Punta Lobos y La Pastora. También cuenta con opciones muy cercanas como San Pedrito, Cerritos en El Pescadero (comunidad a pocos minutos de Todos Santos). Aunque algunas de estas opciones son recomendables para surfistas experimentados, existen escuelas de surf y guías que ayudan a los viajeros a disfrutar al máximo el deporte.

Senderismo

Además del surf, Punta Lobos cuenta con una ruta de senderos que abarca un circuito de, aproximadamente, 53 km. Al llegar a la cima, una vista panorámica entre rocosos acantilados e imponentes olas invita a capturar una foto de recuerdo en el cinematográfico escenario. El Puerto es otro de los senderos que locales y visitantes recorren constantemente.

Observación eco ambiental

El Pueblo Mágico suele ser reconocido como oasis por la fertilidad de su tierra y la abundancia de agua. Uno de los ejemplares más populares es “La Poza”, ubicado a poco más de 1 kilómetro del centro por la carretera Cabo San Lucas – Todos Santos/Degollado/México 19 y Raúl A Carrillo, que permite la observación de aves y atardeceres espectaculares.

Yoga

Los escenarios aislados en los atardeceres de Todos Santos como Reserva de la Biósfera de la Sierra de la Laguna, y playas como La Poza, Batequitos, San Pedrito, Cerritos, Punta Lobos y Los Esteros se convierten en una excelente opción para conectar con la naturaleza a través de la tradicional disciplina.

Liberación de Tortugas

Apta para toda la familia, esta actividad permite una mirada directa a los grupos de conservación locales como Grupo Tortuguero de Todos Santos AC y Tortugueros Las Playitas AC, que promueven dicha experiencia educativa en la que se ayuda a estos animales en su primer arribo al mar.





EL TRIUNFO

Aproximadamente 149 km separan a Los Cabos de El Triunfo, una pequeña comunidad fundada en 1748. Perteneciente al municipio de La Paz, en el siglo XIX tomó especial relevancia cuando la explotación de minas de oro y plata la convirtieron en el poblado más concurrido de Baja California Sur en aquel tiempo. Los vestigios de esta historia prevalecen entre los relatos y algunos edificios antiguos.

Las huellas del auge y la decadencia de la industria minera aún se entrelazan con la vida cotidiana en El Triunfo. Las sierras enverdecen tras las lluvias haciendo florecer una esencia que invita a internarse en diferentes senderos. Allí se encuentra un mundo de posibilidades para cada viajero.

Arte, gastronomía y turismo de aventura es parte del encanto de este rincón paceño que posee un magnetismo natural, perfecto para pasar un fin de semana tranquilo e incluso educativo.



ACTIVIDADES

Aprendizaje regional

A través de tres museos principales, esta actividad permite profundizar en los hitos más relevantes en la identidad de la localidad. En el centro sobre la calle Ayuntamiento (Progreso y Márquez de León), el Museo Ruta de la Plata es un espacio para comenzar, pues este espacio regional está dedicado a preservar e interpretar la rica historia minera y el asentamiento de la Región del Cabo en la Península de Baja California Sur, México. A muy poca distancia, en la calle Ayuntamiento Minero Nro. 1, el Museo Vaquero de las Californias emplea diversos recursos a fin de mostrar historias cruciales de los orígenes de la cultura vaquera y ranchera en las Californias. Es importante mencionar que ambos puntos son bilingües e interactivos y cuentan con espacios interiores y exteriores, incluyendo aspectos como esculturas, murales, tienda de regalos y centros de consumo.

En un inmueble del siglo XIX sobre la Carretera Transpeninsular, el Museo de la Música exhibe instrumentos musicales, partituras, muebles y objetos decorativos de los siglos XVII, XVIII y XIX ¡Una oportunidad más de conocer la cultura en El Triunfo!

Paseo en tirolesa

Al interior de Cabañas El Triunfo, los amantes de la adrenalina encontrarán diversión desde las alturas al tener la posibilidad de lanzarse en un recorrido sobre la naturaleza endémica de Baja California Sur. Esta actividad se realiza de la mano de expertos que buscan garantizar la seguridad de los visitantes en todo momento.

Contemplación

Un pequeño sendero cerca de las antiguas chimeneas conduce al mirador del pueblo, situado en las coordenadas 23.800394 -110.104959. Desde aquí puede presenciarse un panorama desde el que destaca la Capilla de Nuestra Señora de Guadalupe en El Triunfo, las montañas y algunas casas de los habitantes, en un silencio interrumpido únicamente por el sonido de las aves que habitan alrededor.



SAN ANTONIO

Es considerado como el octavo “pueblo histórico”, denominación cuyo objetivo es reconocer, rescatar y conservar los sitios donde ocurrieron hechos que marcaron un referente en el Estado, como su nombre previo “Real de San Antonio”, que se dio durante el receso minero a finales del siglo XVIII. Destacó como centro ganadero y polo de desarrollo de la entidad durante las primeras décadas del siglo XIX.



ACTIVIDADES

Ecoturismo

De acuerdo con la temporada, se puede realizar actividades como bicicleta de montaña, senderismo y paisajismo.

Recorridos geológicos (turismo minero)

La caminata con un guía siempre es una opción. Se puede tomar por un tiro, una mina antigua, y descubrir restos de una veta de minerales, encontrar piedras con sedimentos de plata, caminar por los senderos, las brechas y camino real que usaron los primeros gambusinos.

Aviturismo

La observación de aves endémicas está planteada con fines recreativos y de ciencia ciudadana.

Festival de la machaca, el queso, y el chorizo

El festival gastronómico rural está programado para diciembre y se podrá degustar machaca, queso y chorizo artesanal, con más de setenta productores locales, disfrutar de música en vivo, bailables y mucho más.



EL SARGENTO

Su nombre fue impuesto por la leyenda popular del naufragio del barco “Sergeant”, frente a su costa. Sus datos históricos más remotos son de 1817, solicitando como parte del sitio de ganado mayor conocido como “Pozo de Sargento”, otorgado por el jefe político José Manuel Ruiz a María del Pilar de León.

ACTIVIDADES

Kite y Windsurfing

De noviembre a marzo, los vientos son perfectos para practicar estos deportes que ponen al límite la adrenalina, al surcar el Mar de Cortés a bordo de una tabla.

Surf

Dentro de las aguas Sudcalifornianas es posible disfrutar de las mejores olas, arriba de una tabla de surf. ¡Una experiencia inigualable!

Kayak

Descubre la vida marina y variedad de peces, navegando en aguas tranquilas. El destino cuenta con rutas para todos los retos.

PaddleBoard

Sobre la tabla de stand up paddle se pone a prueba el equilibrio, usando un remo que ayuda a mantenerse de pie. Se trata de combinar brazos, piernas y caderas junto con el tronco, así la postura facilita la remada.

Bicicletas

Arriba de una bicicleta, todo es posible. Adrenalina, paseo y disfrute de la naturaleza se mezclan en esta actividad.

Pesca deportiva

En el Mar de Cortés, durante algunas temporadas, se puede encontrar diferentes especies marinas, como el pez dorado, marlín y pargo.



LA VENTANA

Es una comunidad pesquera que pertenece a la delegación de Los Planes. En el pasado fue conocida por su famoso embarcadero, así como por ser el punto de salida de la producción de plata de la región.

ACTIVIDADES

Kitesurfing

Es un deporte de deslizamiento en el que se utiliza una cometa de tracción por cuatro o cinco líneas, lo que permite el desplazamiento por las cristalinas aguas. Puede practicarse varias modalidades, saltos y maniobras.

Kayak y Paddle Board

Son actividades acuáticas para explorar de La Ventana. Conducir un bote de remos o remar de pie en una tabla de surf grande, facilitará el encuentro con fauna nativa.

Ruta de Bicis por el Desierto

Es posible tomar varias rutas, desde senderos para principiantes, hasta rutas avanzadas. El paisaje es cautivante, lleno de cactus, especialmente cardonas gigantes, y vista al mar. Es importante ir siempre con un guía.

Aqua Safari a Isla Cerralvo

En el paseo en lancha se puede encontrar fauna marina en su hábitat natural. De esta forma se comprende por qué el Mar de Cortés es considerado el acuario del mundo.

Snorkel

No olvidar el tubo de silicona, gafas de buceo, aletas y traje de neopreno para bucear en las transparentes aguas de la ventana. Podrán verse cantidad de peces, incluso estrellas de mar.

EJIDO EL ROSARIO “LAS GALLINAS”

El Ejido El Rosario es un pequeño pueblo que tuvo su gran época de gloria con la minería, la tequilera y, luego, las huertas. Estas actividades trajeron progreso a la zona en los siglos XVIII, XIX y XX.

Está ubicado en el km 168 de la ruta N.º 1 que lleva de La Paz a Los Cabos. En un desvío de 6 km de terracería en buen estado se llega primero al conocido Santuario de los Cactus y luego a El Rosario.

Originariamente El Rosario estuvo habitada por los indios huchities. A mediados del siglo XIX, en 1855 el primer obispo de La Paz, Juan Francisco Escalante autorizó la construcción de la capilla Nuestra señora del Rosario bendecida en 1863. Aún se conserva la imagen de la Virgen tallada en madera en su interior.

Existen varias teorías del por qué llaman a este pueblo “Las gallinas”, la que más resuena es la versión que cuenta que en la mitad del siglo XVIII se encontró una pepita de oro con el tamaño y forma del huevo de una gallina.

Actualmente se pueden ver las ruinas de toda la época dorada de este pueblo, tanto de la mezcalera como de las mineras. En este pueblo se puede experimentar un paseo breve pero lleno de vivencias.

Gracias al apoyo de programas federales, hoy en día se puede encontrar el Centro de Almacenamiento y Transformación “Las dos virtudes”, que se creó con el fin de otorgar a las familias la posibilidad de establecer trabajo digno en la comunidad a través de la mano de obra local de mujeres emprendedoras. En este programa se crean artesanías realizadas con barro y tejido de palmas, madera y plantas medicinales cultivadas en la “Farmacia viviente”, para luego realizar productos de cuidado personal y aromaterapia.

En las rancherías también pueden encontrarse productores de quesos frescos y también talabartería.

El restaurante “Carmen y Rosalina” los estará esperando para recibirlos con exquisita comida local, con productos frescos. Se puede reservar de lunes a sábado, o asistir los domingos de 09:00 a 16:00 horas. Tel: +52 612 203 2456.

El Rosario es un pueblito lleno de historias y leyendas que les encantará conocer. Sus antiguos habitantes son grandes protagonistas de una parte importante de lo que supo ser esta pequeña porción de la Baja California Sur, llena riquezas en recursos naturales.

Hoy, este pueblito busca retomar el progreso, por eso extendemos una invitación a visitarlo, para recorrer las callecitas, conociendo la idiosincrasia de estas pequeñas poblaciones sudcalifornianas. La compra de productos locales también aportará a que El Rosario y la región sigan prosperando con un turismo responsable y sustentable.



RANCHO CACACHILAS

Imagina abstraerte al interior de Rancho Cacachilas y apreciar un auténtico retiro en la naturaleza endémica, donde aprenderás a convivir con el entorno y conocer las usanzas del ranchero sudcaliforniano.

Los viajes holísticos son una tendencia para el viajero moderno que busca condiciones adecuadas para sentir beneficios físicos, emocionales y sociales. Rancho Cacachilas es un campamento regenerativo 360°, que cubre las necesidades para hacer ese viaje con propósito que todos buscamos. La zona de 14 mil hectáreas comprende 9 ranchos con itinerarios de viaje que se adaptan a tu concepto de aventura y son ideales para convivir entre amigos o familia.

Tiene un campamento estilo safari donde las sorpresas de la naturaleza están literalmente a la puerta. Contemplarás numerosas aves posarse y cantar en los árboles alrededor de tu tienda, así también observarás algunos otros animales endémicos. El área recreativa cerca de la piscina incluye juegos de mesa y libros, es un espacio para disfrutar al máximo.

Gracias a su consciente sistema de producción orgánica, tienes la opción de probar deliciosos platillos cocinados principalmente con cosechas de la granja y huertos sustentables, así como degustar sus productos imperdibles: quesos artesanales, miel, conservas, totoaba, pargo rojo y ostiones de granja.



A partir de estudios y del conocimiento de agricultores locales, aprenderás sobre el suelo, diferentes técnicas de composta, retención de agua, siembra intercalada y otros cuidados para aumentar la productividad respetando los procesos biológicos naturales de la tierra para ayudar a su regeneración.

Dependiendo de la temporada, habrá disponibles algunos talleres como: elaboración de quesos artesanales, producción de miel e importancia de las abejas, desarrollo de senderos, entre otros oficios propios de la cultura regional de Baja California Sur.

Tienen experiencias guiadas para aprender sobre las estrellas e identificar constelaciones, tendrás una vista despejada del cielo nocturno por la lejanía que existe con la ciudad más próxima. ¡Es una oportunidad sinigual para observar la bóveda celeste!

Recorre la Sierra de las Cacachilas en un relajado paseo entre las rutas y arroyos en compañía de expertos guías que te revelarán datos sobre la flora y fauna regional, así como curiosidades de los rancheros y sus "armaduras" de cuero.



RANCHO LAS CRUCES


Además de ser un hotel legendario con más de 70 años, Rancho Las Cruces es una puerta de entrada al cautivador paisaje del Golfo de California. Este es el mismo lugar donde el conquistador español, Hernán Cortés, desembarcó el 3 de mayo de 1535 con la intención de encontrar oro y perlas. Irguió las tres cruces que bautizaron a este lugar en La Paz, conocido entonces como Santa Cruz. Las cruces siguen en pie con orgullo para conmemorar su historia. Hernán Cortés no descubrió oro; sin embargo, encontró perlas asombrosamente hermosas.

Rancho Las Cruces se encuentra inmerso en un santuario de más de 4,000 hectáreas y goza de 11 km de playa virgen donde el amanecer anuncia el comienzo de una estancia tranquila, en una calma regenerativa que se extiende incluso después del atardecer, cuando el cielo estrellado hace su aparición acompañada del suave ir y venir de las olas.

Visitantes y miembros de la comunidad pueden divertirse realizando actividades como kayak, esnórquel, paseos a caballo, así como expediciones por los arroyos cercanos a este lugar frente a Isla Cerralvo. También cuenta con espacios de activación física al aire libre y una sala de juegos. El restaurante y bar están justo a la orilla del mar, la gastronomía se basa en los ingredientes de temporada con deliciosas recetas.

La elegancia, la comodidad y los acentos mexicanos preservan un sentimiento de hogar en cada espacio, aprehendiendo momentos que crean vínculos emocionales. Las terrazas, el desierto y el mar han visto transitar varias generaciones después de que Abelardo L. Rodríguez Montijo y su esposa, Lucille Bremer emprendieran Rancho Las Cruces en 1948.

Afortunadamente, el legado familiar continúa...





Kifesurfing



Senderismo



Aprendizaje Regional



Avistamiento de aves



Tirolesa



Oficios Regionales



Kayak



Liberación de Tortugas



Surf



Contemplación



Windsurf



Ciclismo



Paddle Board



Yoga



Ruta Buceo + Snorkel

RUTA DEL PEREGRINO EN LA CALIFORNIA DEL SUR



Las peregrinaciones tienen su origen en el siglo III y constituyen una versión temprana del turismo.

La espiritualidad implica meditación, viaje y naturaleza en su más pura expresión. Es parte de la historia de la península, así lo muestran las pinturas rupestres, la llegada de piratas como Selkirk, navegantes y conquistadores como Hernán Cortés, y jesuitas, pioneros de la multiculturalidad

La algarabía de las fiestas patronales también es una forma de conocer la cultura en estos parajes rurales. Las cabalgatas, la machaca los dulces de Pitahaya y mango son parte de las tradiciones.

La visita a capillas o iglesias de estas rutas inspiran al agradecimiento y a momentos de reflexión.



Ruta del Peregrino

LA VIRGEN DE LA CANDELARIA O NUESTRA SEÑORA DE CANDELARIA



Es una advocación mariana de la religión católica que tiene su origen Tenerife (España), cuya etimología deriva de candelero o candela. Se refiere a la luz santa que guía hacia el buen camino y la redención, y aviva la fe en Dios. Su festividad se celebra, según el calendario litúrgico, el 2 de febrero y en ella se recuerda la presentación de Jesús en el Templo de Jerusalén después de su nacimiento y purificación de María.

La Virgen de la Candelaria es una advocación mariana de la Iglesia católica que se encuentra en varios países. Su llegada a México fue poco después de la colonización de España a tierras aztecas.

Los españoles llevaron a México advocaciones propias de diversas zonas de España, como la Virgen de Guadalupe de Extremadura o la propia Virgen de la Candelaria, patrona de las Islas Canarias. Se sabe que Hernán Cortés ya llevaba al cuello una medallita de la Virgen de Candelaria de las Islas Canarias cuando llegó a México.

La Candelaria es una celebración católica ligada con la Navidad y el nacimiento de Cristo que en México se juntó con las fiestas agrícolas de los mexicas o aztecas, lo que agregó un ingrediente a la fiesta que en otras partes del mundo no se celebra así: los tamales.



SAN VICENTE DE PAUL

Fue una de las figuras más representativas del catolicismo en Francia del siglo XVII. En 1617 creó las Conferencias de la Caridad (hoy llamadas AIC). Fundó, además, la Congregación de la Misión, también llamada de Misioneros Paúles, Lazaristas o Vicentinos (1625), junto a Luisa de Marillac, las Hijas la Caridad (1633). Fue nombrado limosnero real por Luis XIII, función en la cual abogó por mejoras en las condiciones de los campesinos y aldeanos.

Vicente de Paul realizó una labor caritativa notable, sobre todo durante la guerra de la Fronda que incrementó el número de menesterosos en su país.

“Los pobres son nuestros señores y maestros de vida y pensamiento junto a ellos, la inteligencia se esclarece, el pensamiento se rectifica, la acción se ajusta, la vida se modela desde el interior”, es una de las frases de Vicente de Paúl.

Su festividad se celebra el 27 de septiembre. Es patrón desde 1883 de todas las asociaciones de caridad instituido por León XIII con motivo del 50 Aniversario de fundación de las Conferencias de San Vicente Paúl (SSVP) y considerado precursor del trabajo social.



MISIÓN DE SANTIAGO DE LOS CORAS AÑINÍ

Fundada el 10 de agosto de 1721 por el Padre Ignacio María Nápoli, originalmente se estableció en la costa del Golfo de California. Posteriormente fue reubicada en el interior por el padre Jaime Bravo y el capitán Esteban Rodríguez en 1723.

La hostilidad de los indios retardó el desarrollo de la misión y la rebelión general de 1734 causó la destrucción de ésta, junto con el martirio del padre encargado, Lorenzo Carranco. Para 1736, el padre Ignacio María Nápoli inició la reconstrucción de la misión en una bella loma, rodeada de un hermoso palmar y una laguna. Sin embargo, continuó en decadencia, debido a las grandes epidemias que azotaron la región. En el inventario de entrega de los padres Franciscanos a los Dominicos que data del año 1773 se redactaba: "Tiene esta misión una iglesia de adobe y lodo cubierta de jacal, de 22 varas de largo y 5 de ancho, cubierta con petates y tierra. Un altar con un retablo pequeño pintado con bermellón y algunas florecitas de talla dorada. Varios lienzos con santos enmarcados en dorado".

Los padres combonianos, observando las grandes riquezas naturales que la región les brindaba, decidieron reconstruir la misión en 1947. En el arduo trabajo se distinguen los nombres de los padres Luis Roggera y Mario Menchini, quienes remozaron al Santo patrono "Santiago" y restauraron las campanas originales. Actualmente, en la iglesia se encuentra exhibida la campana original de la misión, pesa 245 kg, es de bronce vaciado con 75% de cobre y 25% de estaño. Presenta la inscripción "año 1721" y carece de badajo. La misión de Santiago es reconocida por su gran riqueza histórica y biocultural.

LA VIRGEN DE FÁTIMA

Formalmente, Nuestra Señora del Rosario de Fátima es una advocación con la que se venera en el catolicismo a la Virgen María. En la misma línea que otras apariciones marianas, tuvo su origen en los testimonios de tres niños pastores llamados Lucía dos Santos, Jacinta y Francisco Marto, quienes afirmaron haber presenciado varias apariciones marianas en la Cova da Iria Fátima en Portugal entre el 13 de mayo y el 13 de octubre de 1917. A partir de entonces, esta advocación mariana extendió su fama más allá de sus límites locales, llegando a todo el mundo.



SAN JORGE

La verdad histórica se confunde entre leyenda y realidad en la devoción a San Jorge, quien es representado en su caballo blanco luchando contra un dragón que en la simbología del siglo IX está justificado, y pudo haber sido el origen de todos los cuentos de hadas sobre princesas y dragones.

La leyenda narra que el escenario de esta leyenda fue Beirut, en Líbano, según la procedencia del santo patrono de esa ciudad.

Cuenta que un dragón anidó en la fuente de agua de la ciudad, afectando a toda la población. Para apartar al dragón de su nido, diariamente los vecinos le llevaban ovejas para que las comiera. Luego, estas dádivas se convirtieron en sacrificios humanos.

Cierto día le tocó el turno de morir a la hija del rey, y cuando estaba a punto de ser devorada, llegó San Jorge, príncipe de Capadocia, y con su lanza mató al dragón y salvó a la princesa. Por eso, los agradecidos ciudadanos abandonaron el paganismo y se volvieron cristianos bajo la influencia de San Jorge.

Algunos interpretan que San Jorge es el creyente; el caballo blanco, la iglesia; y el dragón, Satanás.





La Candelaria



San Vicente de la Sierra

**CABO
SAN LUCAS**

**SAN JOSÉ
DEL CABO**

MIRAFLORES

SANTIAGO

San Jorge

LA RIBERA

RUTA OFF ROAD

La península tiene el segundo tramo carretero más largo del mundo, ubicándose, además, entre dos mares, serranías, oasis y arroyos. Se recomiendan algunos tramos cortos de menos de 100 km.




Ruta Off Road

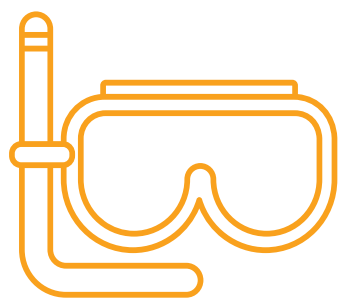
ACTIVIDADES

Gracias a la diversidad de paisajes y escenarios naturales, existe un amplio abanico de posibilidades para realizar prácticas de turismo rural. Según lo estipulado por el Sistema Nacional de Información para la Diversidad, el destino tiene, al menos, 3.200 especies de flora y fauna que pueden apreciarse en esta práctica promovida bajo la conservación del hábitat y los ecosistemas. Lo mejor es que la distancia no será un problema, pues en poco tiempo es posible trasladarse de un paisaje a otro.

AVISTAMIENTO DE BALLENAS

Cada año, amigables cetáceos retozan en las cálidas aguas del golfo de California. Además de ser un emotivo espectáculo ver a los ejemplares de ballena gris y jorobada navegar por las costas en su travesía desde el océano ártico, es una oportunidad para aprender acerca del comportamiento y naturaleza de estos grandes mamíferos.






BUCEO Y ESNÓRQUEL

El distintivo Blue Flag galardonó 25 playas, siendo el Área Natural Protegida de la Bahía de Cabo San Lucas y Cabo Pulmo los sitios predilectos para los amantes de esta actividad, ya que una gran variedad de especies submarinas habitan en aguas de Los Cabos. Tan sólo en Cabo Pulmo existen más de 800 especies que incluyen peces, tortugas, lobos marinos, delfines e, incluso, diferentes especies de tiburón.



KAYAK Y PADDLEBOARD

Esta es una manera diferente de explorar las costas cabeñas. El equipo puede rentarse o comprarse. El ejercicio y la exploración son los componentes principales de esta práctica, que permite navegar tranquilamente por las bellezas naturales locales. En las áreas naturales protegidas, existen ciertas regulaciones que deben respetarse, por lo que se recomienda a los viajeros consultar fuentes oficiales, como la Comisión Nacional de Áreas Naturales Protegidas.







KITESURF

Entre octubre y marzo se puede practicar esta actividad en playas cercanas a Los Cabos. Aunque Los Barriles y La Ventana, dos de las comunidades predilectas para conquistar el viento y las olas, pertenecen al municipio de La Paz, la comunidad de Los Cabos suele realizar expediciones a la zona, pues se encuentran a poco más de 100 km de distancia y son reconocidas por las condiciones que permiten disfrutar al máximo de esta actividad.

OBSERVACIÓN DE LOBOS MARINOS

Estos animales son toda una representación del lugar, sobre todo de Cabo San Lucas ya que, incluso en un paseo a la marina, se los puede ver. En la unión del Golfo de California y el Océano Pacífico habitan colonias que normalmente son visitadas durante los tours hacia El Arco de Cabo San Lucas. La Lobera es un punto indispensable para los amantes de los animales.





PESCA

Además de contar con “La Capital del Marlín”, como también se le conoce a Cabo San Lucas, en el Este de la ciudad se encuentran comunidades sumamente tranquilas, como La Ribera, en donde la pesca es una de las actividades por excelencia. Aficionados y pescadores locales se deleitan con la diversidad de especies, entre las que destacan el marlín, el pez vela, wahoo, atún, pez gallo, y dorado, entre otros.



CICLISMO DE MONTAÑA

Con distintos niveles de dificultad, en comunidades como San Dionisio, el Picacho o las serranías aledañas a la ciudad, los ciclistas pueden explorar los senderos disponibles; incluso, aventurarse en búsqueda nuevos caminos. Además de atravesar paisajes cargados de naturaleza, es posible apreciar la gran variedad de plantas y árboles endémicos en cada kilómetro recorrido.




OFF ROAD



Con las manos en el volante y el corazón puesto en la velocidad, los recorridos por la sierra y arroyos de Los Cabos seducen a quienes buscan experiencias fuera del dinamismo de la ciudad en sitios recónditos donde la completa libertad tiene lugar. Las rancherías en Santiago y Miraflores, costas como Los Frailes y, por supuesto, playas como Migriño o El Tule en el Corredor Turístico son algunos de los lugares donde pueden apreciarse estos recorridos.



AGUAS TERMALES



Lejos queda el estrés al introducirse en esta especie de jacuzzis naturales, próximos a Reserva de la Biósfera La Laguna. Al ser una reserva natural, es importante realizar estas expediciones de manera responsable, cuidando siempre el entorno. Santa Rita y El Chorro son algunos de los puntos más populares en este sitio.





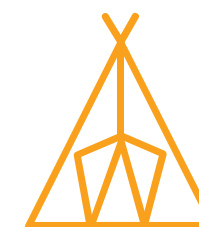
SENDERISMO

En Sierra la Laguna, la actividad por excelencia es el senderismo. Los caminos disponibles en la zona tienen distintos grados de dificultad y se componen de La Burrera, Valle de La Laguna, La Cieneguita, El Picacho, La Cascada, San Simón, La Victoria, San Dionisio y El Cañón de La Zorra. En cada paso, las maravillas de cada ecosistema resultan una sorpresa y una oportunidad para aprender sobre la cultura y estilo de vida de las comunidades que habitan cerca de la sierra.



CAMPING

Aunque existen opciones de glamping en las que los viajeros pueden disfrutar de las comodidades de una estancia en medio de la naturaleza, para los amantes del acampe también están las zonas de Los Cabos. Así, es posible despertar en un cálido amanecer frente al mar o en medio de los sonidos de la flora y fauna que se encuentran en los cerros y comunidades rurales de Los Cabos.





AVISTAMIENTO DE AVES

La migración y existencia de diversas especies atraen a avisturistas de todo el mundo, y también a estudiantes de la vida silvestre, quienes pueden apreciar a las más de 190 especies de aves que habitan en la zona. La Reserva Ecológica Estatal Estero de San José del Cabo es un ejemplo al haber sido clasificada como Área de Importancia para la Conservación de Aves por BIRDLIFE.



OFICIOS REGIONALES

Las comunidades de Los Cabos aún preservan oficios como la talabartería, tejido de palma, carpintería y producción de miel o dulces regionales que pueden aprenderse o presenciarse, especialmente en lugares como La Candelaria, Miraflores y Santiago. Considerar una visita a los pequeños talleres de producción es una ventana a la esencia e historia del rancharo sudcaliforniano de la forma más orgánica posible.



EN LOS CABOS:



El idioma oficial es el español. Sin embargo, gracias al carácter multicultural y la amplia conectividad con países angloparlantes, el inglés es un idioma que se emplea comúnmente, sobre todo en los establecimientos comerciales, hoteles y otros sitios de hospedaje. En cuanto a las comunidades rurales, existen tours que proveen traducción durante los recorridos



Las regiones del sur del estado tienen un clima seco desierto. La temperatura máxima sobrepasa los 35°C en verano y la mínima es inferior a 16°C en invierno*. En la región de Los Cabos el clima es cálido, ligeramente húmedo y propenso a ciclones, especialmente de mayo a noviembre, por lo que existen protocolos enfocados a garantizar la seguridad de residentes y visitantes

| Estación | Temperatura mínima | Temperatura máxima |
|-----------|--------------------|--------------------|
| Primavera | 17° C | 33° C |
| Verano | 25° C | 35° C |
| Otoño | 17° C | 34° C |
| Invierno | 16° C | 27° C |

*Información disponible en el National Centers for Environmental Information.



El tipo de moneda es el peso mexicano (MXN), aunque los establecimientos también suelen aceptar el dólar estadounidense (USD). La mayoría de las sucursales bancarias disponibles en México tienen presencia en Los Cabos y operan de lunes a sábado, en sus respectivos horarios. También existen cajeros automáticos; inclusive, algunos puntos aceptan tarjetas estadounidenses. Hay casas de cambio para el dólar estadounidense a pesos mexicanos. Siempre es recomendable valorar las tarifas de cambio para tomar la mejor decisión.



La zona horaria es GMT-7.



Algunas de las compañías de México y otros países suelen funcionar en el área. Asimismo, existe servicio de wifi en hoteles, restaurantes y otros sitios.



En Los Cabos, los siguientes días se realiza descanso obligatorio:

- 1 de enero: Año Nuevo
- 5 de febrero: Promulgación de la Constitución Mexicana
- 18 de marzo: Conmemoración del natalicio de Benito Juárez
- 1 de mayo: Conmemoración del Día del trabajo
- 16 de septiembre: Conmemoración del Día de la Independencia de México
- 20 de noviembre: Conmemoración del inicio de la Revolución mexicana
- 25 de diciembre: Por festejos de Navidad



El número de emergencia, como en otros lugares, es el 911. Para dependencias específicas, se tienen:

Policía Ministerial
+52 (624) 172-5356

Tránsito Municipal
+52 (624) 142-2835

Cruz Roja Mexicana
+52 (624) 143-3300

Policía Ministerial del Estado
+52 (624) 142-4104

Protección Civil Municipal
+52 (624) 143-5123 / (624) 143-9120

Cruz Roja Mexicana
+52 (624) 142-0316

Heroico Cuerpo de Bomberos
+52 (624) 143-3577

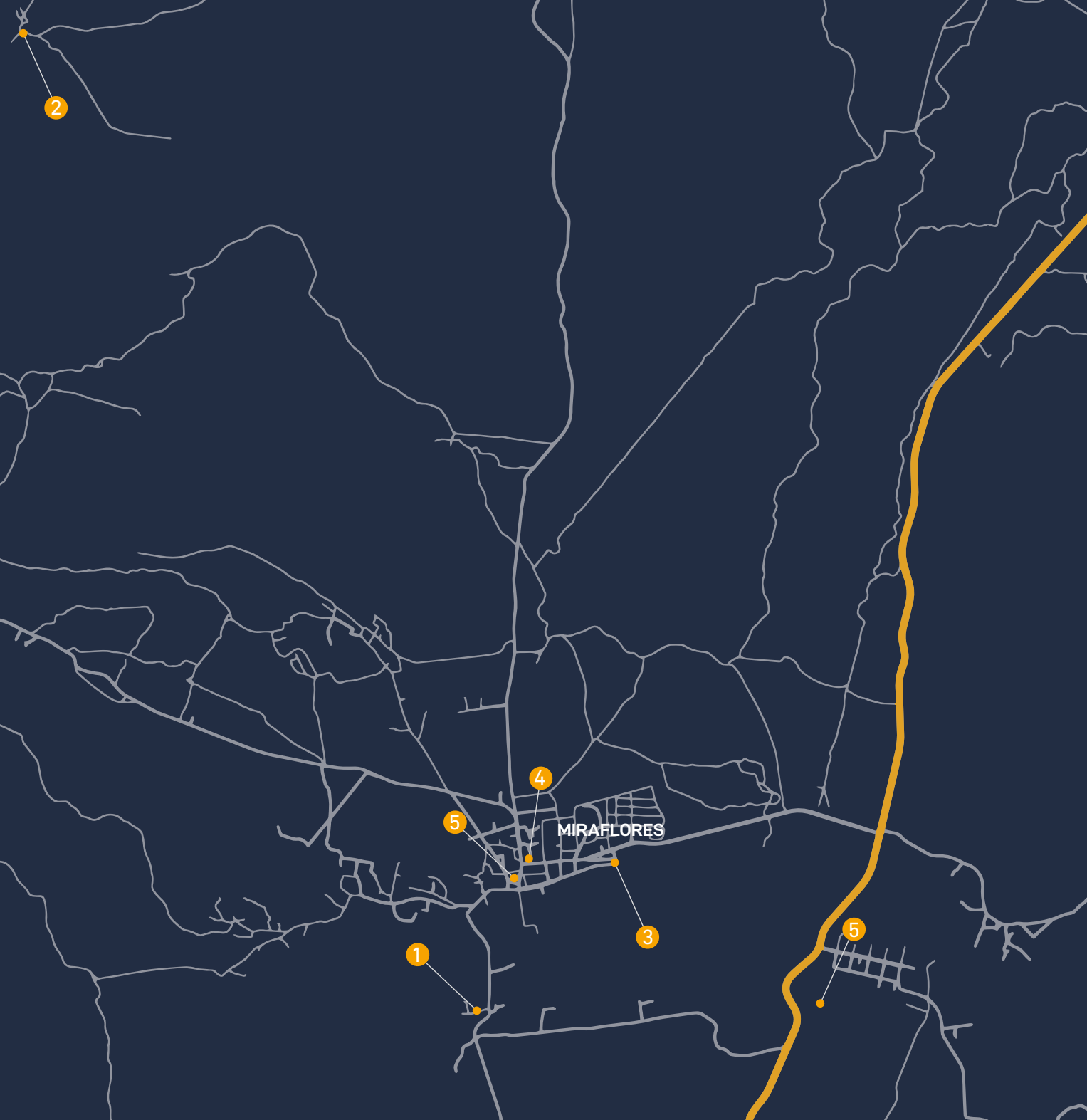
Protección Civil Municipal
+52 (624) 142-3748 / (624) 142-0067

Tránsito Municipal
+52 (624) 143-5766

Policía Federal
+52 (624) 146-1240 y (624) 146-1241

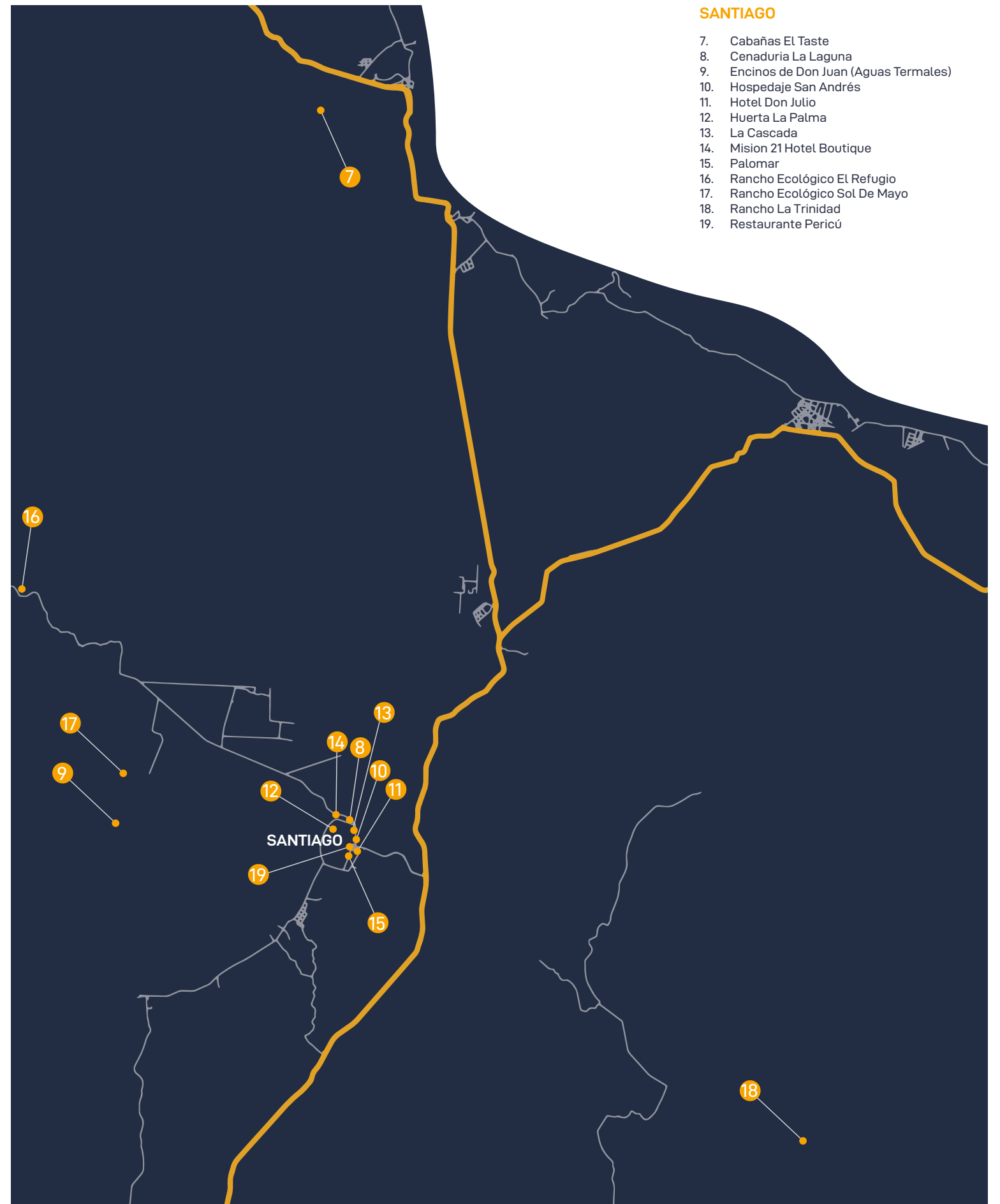
Dirección De Seguridad Pública
+52 (624) 145-7450 / (624) 142-0361

Heroico Cuerpo de Bomberos
+52 (624) 142-2466



MIRAFLORES

- 1. Cabañas Flor de Pitahaya
- 2. Campestre Las Vinoramas
- 3. Doña Pame
- 4. Los Agaves
- 5. Rancho Los Mezquites
- 6. Restaurante EL Nidito



SANTIAGO

- 7. Cabañas El Taste
- 8. Cenaduría La Laguna
- 9. Encinos de Don Juan (Aguas Termales)
- 10. Hospedaje San Andrés
- 11. Hotel Don Julio
- 12. Huerta La Palma
- 13. La Cascada
- 14. Mision 21 Hotel Boutique
- 15. Palomar
- 16. Rancho Ecológico El Refugio
- 17. Rancho Ecológico Sol De Mayo
- 18. Rancho La Trinidad
- 19. Restaurante Pericú



CABO PULMO

CABO PULMO

- 20. Bungalows Cabo Pulmo
- 21. Cabañas Alicia
- 22. Cabo Pulmo Divers
- 23. Cabo Pulmo Tito's
- 24. El Encanto de Cabo Pulmo
- 25. La Palapa Cabo Pulmo
- 26. Tacos & Beer



LA RIBERA

LA RIBERA

- 27. Efren's Restaurant Bar
- 28. El Puesto
- 29. Four Seasons Resort Los Cabos at Costa Palmas
- 30. Hacienda de Palmas
- 31. Hacienda Del Sol
- 32. Hotel y Restaurante Cabañas Vista La Ribera
- 33. Los Michoacanos
- 34. Luna Café
- 35. Mozza
- 36. Patio La Ribera Friends
- 37. Posada La Ribera
- 38. Providencia Restaurante Bar & Grill
- 39. Restaurant Bar Santa Maria La Ribera
- 40. Seis Dos Cuatro - Rest & Bar
- 41. Sushi y Mariscos La Ribera
- 42. Taqueria El Bordo La Ribera
- 43. The Road Trip Taqueria

SAN JOSÉ DEL CABO

Cafeteria La Choya

Camino Boca de la Sierra a Miraflores
<https://www.facebook.com/profile.php?id=100035665728542&sk=about>

Tacos de Barbacoa el 40

Calle Chalupa
<https://www.facebook.com/p/Birria-y-Menudo-El-40-100063551471112/>
+52 (624) 166-4771

Burritos El Sacrificio

Calle La Choya
<https://www.facebook.com/p/Burritos-El-Sacrificio-100054398084560/>
+52 (624) 122-8433

Aguachiles El Moky

Calle Manuel Doblado Num. 20 Colonia Centro
<https://www.facebook.com/AguachilesElMoky/>
+52 (624) 129-7118

Taqueria La Otra de Don Pedrito

Calle Valerio González Canseco
<https://www.facebook.com/DonPedritoBenavides/>
+52 (624) 129-8776

El Tamarindo de Doña Lupe

Morelos y 5 de Mayo/Col. 1 Mayo
<https://www.facebook.com/p/El-Tamarindo-De-Do%C3%B1a-Lupe-100066949371174/>
+52 (624) 142-6247

MIRAFLORES

Restaurante Doña Pame

Av. Unión 39
https://www.facebook.com/RestaurantDonaPame/?locale=es_LA
+52 (624) 145-2260

El Nidito

Calle Libertad, entre Caduaño y Sierra
+52 (624) 1735021

Los Agaves

Calle Carrera
<https://www.facebook.com/people/Restaurant-Los-Agaves/100081940052832/>
+52 (624) 161-2234

Campestre Las Vinoramas

Rancho Las Vinoramas, Ejido de Agua Caliente
<https://www.facebook.com/p/Campestre-Las-Vinoramas-100063498069617/>
+52 (624) 156-5438

Cabañas Flor de Pitahaya

Camino a San Pedro, El Chapuli
https://www.google.com/maps/place/Caba%C3%B1as+Flor+de+Pitahaya/@23.3588585,-109.7831436,17z/data=!3m1!4b1!4m6!3m5!1s0x86af6fd93ce5239d:0xa7edc0a97313ed2d!8m2!3d23.3588536!4d-109.780574!16s%2Fg%2F1n0whnb5m?entry=ttu&g_ep=EgoyMDIOMDkwOC4wLWkxMDS0ASAFQAw%3D%3D
+52 (624) 151-2507

Rancho Los Mezquites

Carr. Transpeninsular km 69
+52 (624) 219-6116

CABO PULMO

Cabo Pulmo Divers

Camino a la Playa S/N
<https://www.cabopulmodivers.com/?lang=es>
+52 (624) 157-3381

Bungalows Cabo Pulmo

Acceso principal a la playa
<https://www.bungalowscabopulmo.com/>
+52 (624) 177-4025

Cabañas Alicia

Camino Cabo Este S/N
<https://www.facebook.com/p/Caba%C3%B1as-Alicias-Cabo-Pulmo-BCS-100063714812112/>
+52 (624) 228-8860

El Encanto de Cabo Pulmo

Camino a Cabo del Este, La Trinidad
<https://www.encantopulmo.com/>

Tacos & Beer

Camino Sin Nombre
<https://www.facebook.com/p/Tacos-and-Beer-Cabo-Pulmo-100083053195818/>
+52 (624) 227-8496

Cabo Pulmo Tito's

Camino Cabo Este, Eureka
<https://www.facebook.com/restaurantcabopulmo/>
+52 (624) 175-8884

La Palapa Cabo Pulmo

Acceso a la playa
<https://www.facebook.com/p/Restaurant-La-Palapa-CPulmo-100063738841124/>
+52 (624) 358-0989

SANTIAGO

Huerta La Palma

Francisco J. Mujica, La Laguna
<https://www.instagram.com/huertalapalma?igsh=dHdxNWcxHV2azkw>
+52 (624) 166-8706

Mision 21 Hotel Boutique

Calle Francisco J. Mujico
<https://www.facebook.com/p/Misi%C3%B3n-21-Hotel-Boutique-100063617258969/>
+52 (612) 127-2066

Hotel Don Julio

Independencia 930
<https://www.facebook.com/hotelvillasdonjulio/>
+52 (624) 159-1909

Hospedaje San Andrés

24 de Febrero y Francisco Mujico
<https://www.facebook.com/profile.php?id=100064783907514>
+52 (624) 130-2047

Rancho Ecológico Sol de Mayo

Domicilio Conocido
<https://www.facebook.com/RanchoEcologicoSolDeMayo/>
+52 (612) 219-5409

Cenaduria La Laguna

Calle Francisco J. Mujico
<https://www.facebook.com/hotdosg.laguna.528/>
+52 (624) 210-5434

Taqueria La Cascada

Calle Francisco J. Mujico
<https://www.facebook.com/profile.php?id=100054759790317&sk=about>
+52 (624) 130-2197

Palomar

Misiones de 1930, Calz. Maestros Misioneros de 1930
<https://www.facebook.com/profile.php?id=100054759790317&sk=about>
+52 (624) 176-8220

Restaurant Pericú

Independencia entre padre Carranco y Mutualismo, La Loma
<https://www.facebook.com/PericuRestaurante/>
+52 (624) 243-7524

Rancho Ecológico El Refugio

Ejido de San Dionisio
<https://www.facebook.com/ranchoelrefugiobcs/>
+52 (624) 155-5975

Rancho La Trinidad

Camino a El Saucito
<https://www.facebook.com/rancholatrinidadbajasur/>
+52 (624) 226-0262

Encinos de Don Juan (Aguas Termales)

Ejido de San Jorge
<https://www.facebook.com/p/Aguas-termales-los-encinos-de-don-juan-100088662322649/>
+52 (624) 228-4145

Cabañas El Taste

+52 (624) 108-6825

Casa de Pájaros

El Chorro Aguacaliente
https://www.airbnb.mx/rooms/29314288?source_impression_id=p3_1727390365_P30hNyvYcVXHSttG
+52 (624) 157-8626

LA RIBERA

Four Seasons Resort Los Cabos at Costa Palmas

Eureka-Buenavista
https://www.fourseasons.com/loscabos/?utm_source=google&utm_medium=organicsearch&utm_campaign=tor-lcb-hre-mid-seo-na&utm_content=na-na&utm_term=na
+52 (624) 689-0292

Hacienda Del Sol

Unnamed Road, Playa Colorada
<https://www.facebook.com/HaciendaDelSolLaRibera/>
+52 (624) 123-5440

Hacienda de Palmas

Intersección 16 septiembre y 20 de noviembre
<https://haciendadepalmas.com/>
+52 (624) 130-0400

Hotel y Restaurante Cabañas Vista La Ribera

Carr. La Rivera - Cabo Pulmo Km. 13.5
<https://www.facebook.com/vistalaribera/>
+52 (624) 157-6146

Restaurant Bar Santa María La Ribera

Calle Santa María
<https://www.facebook.com/restbarstamarialaribera/>
+52 (624) 265-8885

Patio La Ribera Friends

Calle Brisa del Mar y 29 de Enero
+52 (624) 263-5885

Mozza

Calle Hacienda Eureka
<https://www.mozzabaja.com/>
+52 (624) 171-3439

Posada La Ribera

Camino a Cabo Este
<https://www.facebook.com/profile.php?id=100063471335431>
+52 (624) 113-4806

Taqueria El Bordo La Ribera

5 de Febrero Supermanzana Frente del Puerto
https://www.facebook.com/profile.php?id=100091264758814&locale=ar_AR&paipv=0&eav=AfaCrPc3_888-7vsDswtco0M5oXPUv13j_tbiSS7szjaww-ONFNBRF44AMsuZI-DU7M
+52 (624) 267-6393

Efren's Restaurant Bar

Calle Brisa del Mar s/n, Calle Casa Ejidal
<https://www.facebook.com/efrenperaltaburgoin/>
+52 (624) 100-4264

Los Michoacanos

Antonio Churape, Eureka
<https://www.facebook.com/photo.php?fbid=1436596030045524&id=ç653533918351743&set=a.654939248211210>

Providencia Restaurante Bar & Grill

Calle Josefina Castillo entre 05 de Febrero
<https://www.facebook.com/providenciarestaurante/>
+52 (624) 130-0161

El Puesto

Calle Eureka
<https://www.fourseasons.com/es/loscabos/dining/restaurants/el-puesto/>
+52 (624) 980-1052

The Road Trip Taqueria

Calle Principal Santa María de La Ribera y esq. Josefina Castillo
<https://www.facebook.com/p/The-Road-Trip-Taqueria-100087219692486/>
+52 (624) 151-9298

Luna Café

C. 20 de Noviembre entre sta maria cosió y 5 de febrero
+52 (624) 129-7810

Seis dos Cuatro - Rest & Bar

C. Hacienda Eureka 14
<https://www.facebook.com/p/Seis-Dos-Cuatro-Palm-Roof-100088582218211/>
+52 (624) 317-5154

Sushi & Mariscos La Ribera

Calle 29 de Enero esquina con Calle Santa María
<https://www.facebook.com/p/Sushi-y-Mariscos-La-Ribera-100080873877118/>
+52 (624) 266-9264

FESTIVIDADES Y EVENTOS 2024

MERCADO SANTIAGO SUSTENTABLE

Todos los domingos en El Parque Ecológico Santiago 9:00 am-2:00 pm
Mercado artesanal que tiene punto de reunión el Parque Ecológico de Santiago, con stands de artesanías y comida y dulces típicos de la región.



Febrero **LA CANDELARIA**
28 de febrero
Sabor a Cabo Rural



Marzo **MIRAFLORES, RESTAURANT DOÑA PAME**
10 de marzo
Sabores de Sudcalifornia (antes sabores de la Baja) Festival gastronómico y cultural que reúne en un mismo lugar exponentes de la cultura y gastronomía local.

Marzo **SAN JOSÉ DEL CABO**
16 de marzo
Sashimi Fest. Evento culinario en el cual restaurantes y hoteles compiten por encontrar el mejor sashimi del destino.

Marzo **SAN JOSÉ DEL CABO**
19 de marzo
Fiestas Tradicionales y Patronales de San José del Cabo, en honor al santo patrono San José.

Marzo **BUENAVISTA**
Semana Santa
Eventos recreativos, deportivos y culturales en la playa de la comunidad durante Semana Santa.

Marzo **LA RIBERA**
Semana Santa
Eventos recreativos, deportivos y culturales en la playa de la comunidad durante Semana Santa.

Marzo **SAN JOSÉ DEL CABO**
30 de Marzo
Candlelight. Concierto a la luz de la vela, donde se proporciona una experiencia musical y multisensorial en vivo.

Abril **SAN JOSÉ DEL CABO**
5 de abril - 7 de abril
Cabo Cocktail Fest. Evento al que asisten diversos bartenders y mixólogos de renombre internacional, ocurren demostraciones, talleres y degustaciones.



Abril **SAN JOSÉ DEL CABO**
8 de abril
Fundación de la "Misión San José del Cabo Añuiti"

Mayo **SANTA CRUZ**
3 de mayo
Fiestas Tradicionales y Patronales en celebración del día de La Santa Cruz.

Mayo **EJIDO EL RANCHITO**
10 de mayo
Fiestas Tradicionales celebrado con un baile popular, conmemorado el día de las Madres.

Mayo **CADUAÑO**
13 de mayo
Fiestas Tradicionales y Patronales en honor a la advocación Mariana de Fátima.

Junio **LAS CUEVAS**
7 y 8 de junio
Fiestas Tradicionales y Patronales en honor al Sagrado Corazón de Jesús y de María

Junio **BUENAVISTA**
Primera quincena de junio
Fiestas Tradicionales de Buenavista, se celebran con un baile popular en la plaza de pueblo y actividades culturales y deportivas.

Junio **FIESTAS TRADICIONALES LAS CASITAS**
24 de junio
Fiestas Tradicionales y Patronales en honor a San Juan Bautista.



Julio **CABO SAN LUCAS**
14-19 de Julio
ATP Abierto de Tenis Los Cabos

Julio **FIESTAS DE LA PITAHAYA**
Segunda semana de julio
Festividad que marca el inicio de la pisca de la pitahaya y se celebra con actividades artísticas, culturales y deportivas durante el día culminando en la noche con un baile popular en la plaza de pueblo de Miraflores.



Julio **SANTIAGO**
25 de julio
Fiestas Tradicionales y Patronales en honor de San Santiago Apóstol, coronación de la reina de las fiestas y baile popular durante la noche.



Julio **SANTIAGO**
25 de julio
Fiesta del Mango
Fiestas Tradicionales, celebrando el inicio de la cosecha del producto que más identifica a la comunidad, el mango. Se corona a la reina de los productores y se llevan a cabo actividades culturales y deportivas, además del ya tradicional concurso del Comelón de Mango.

Julio - Agosto **SANTIAGO**
30 de julio - 3 de agosto
Competencia de pesca en Buena Vista. Pescadores de todo el mundo compiten por un valioso premio monetario.

Agosto **LA RIBERA**
15 de agosto
Fiestas Tradicionales y Patronales en celebración de La Asunción de la Virgen María.

Agosto **LA RIBERA**
24 de agosto - 25 de agosto
Costa Palmas Cabo Este 250
Carrera de carros off road la ruta es La Ribera- San José del Cabo-La Ribera"

Octubre

SAN JOSÉ DEL CABO

5 de octubre - 6 de octubre
O'Reilly Grand Prix 24. Carrera de carros off-road, en la pista de San José del Cabo Rancho La Laguna Race Park, también hay carreras para niños.

Octubre

CABO SAN LUCAS

8 de octubre - 12 de octubre
Los Cabos Billfish Tournament. Torneo de pesca, el ganador se lleva un gran premio económico.

Octubre

CABO SAN LUCAS

18 de octubre
Fiestas Tradicionales y Patronales en honor de San Lucas Apóstol.



Octubre

CABO SAN LUCAS

22 de octubre - 26 de octubre
Torneo de marlín negro y azul de Bisbee. Torneo de pesca que atrae a los mejores pescadores de todo el mundo. Es conocido como uno de los torneos más desafiantes del mundo, grandes premios en efectivo disponibles.



Noviembre

CABO SAN LUCAS

4 de noviembre - 20 de noviembre
PGA Tour and Worldwide Technology (WWT). Evento al cual asisten 132 jugadores de golf, busca promover el deporte.

Noviembre

CABO SAN LUCAS

6 de noviembre - 9 de noviembre
Los Cabos Tuna Jackpot. Competencia de pesca, en la cual se compite por casi \$1.5 millones de premio monetario

Noviembre

MIRAFLORES

Segundo domingo de noviembre
Tradición y Corazón en Miraflores



Noviembre

CABO SAN LUCAS

14 de noviembre
Día de la Californidad



Noviembre

CABO SAN LUCAS

(normalmente en noviembre)
Festival de Cine de Los Cabos. Evento que presenta proyecciones de películas mexicanas e internacionales. El festival alberga talleres paneles y otros eventos relacionados con la industria"



Noviembre

CABO SAN LUCAS

Festival de Paellas. Evento gastronómico que recauda fondos para que el Club Rotario de Los Cabos pueda seguir proporcionando becas a personas en situación vulnerable. Asisten diversos hoteles y restaurantes.

Noviembre

CABO SAN LUCAS

(normalmente en noviembre)
Taco Fest. Evento en el cual restaurantes y hoteles compiten y se preparan más de 10,000 tacos. Un jurado especialista califica los tacos para encontrar el ganador. A lo largo del evento se puede disfrutar música en vivo y un agradable ambiente.



Noviembre

CABO SAN LUCAS

(los veleros llegan alrededor del 13 de noviembre y se quedarán tentativamente hasta el 17 de noviembre)
Baja Ha-Ha. Una competencia de vela de dos semanas, en la cual veleristas compiten desde San Diego hasta la marina de Cabo San Lucas.



Noviembre

SAN JOSÉ DEL CABO

(normalmente en noviembre)
Ironman Los Cabos. Un evento que desafía a los atletas en 3 diferentes ámbitos. La competencia atrae atletas profesionales y aficionados de todo el mundo.



Diciembre

SAN JOSÉ DEL CABO

(normalmente en diciembre)
Sabor a Cabo. Un festival de comida y vino, el cual ofrece una variedad de comida y bebidas de la región. Se puede degustar los platillos, asistir a demostraciones y disfrutar de música en vivo.



Diciembre

SAN JOSÉ DEL CABO

Festival de jazz de San José del Cabo. Evento que celebra la música y el arte, asisten diversos artistas locales e internacionales, los invitados pueden asistir a una variedad de talleres y clases.

Diciembre

CABO SAN LUCAS

4 de diciembre - 8 de diciembre
Festival de Cine

Diciembre

MIRAFLORES

12 de diciembre
Fiestas Tradicionales y Patronales en honor de la advocación Mariana de Guadalupe.

| Nombre | Acreditación | E-Mail |
|-----------------------------------|--------------|-----------------------------------|
| ALEJANDO DE JESUS GARCIA CRUZ | N005769 | alexotoursloscabos@gmail.com |
| ANA BELLA IRMA COVANTES VALDES | N007645 | anacovantes@hotmail.com |
| AUGUSTO PICON CEJA | N005938 | cheaugusto33@outlook.com |
| BEATRIZ HELENA PEREZ PASTOR | N009798 | bettyhperez@gmail.com |
| CARLOS RAFAEL LUNA MESTAS | N03450 | carloslunam@hotmail.com |
| CESAR JAVIER PEREA DE LA PEÑA | N007647 | cesar_perea22@hotmail.com |
| CRISTÓBAL GAYTÁN GARCÍA | N008333 | crisobalincabo@live.com |
| DANIEL HERNANDEZ ESCOBAR | N008124 | supergoydo@gmail.com |
| DANIEL LOBATO NAVARRETE | N007752 | dalona67@hotmail.com |
| EDUARDO PITA AGUILAR | N011122 | eduardopitaaguilargmail.com |
| ERNESTO ANTONIO BERTIN FLORES | N011123 | antonio@vivolx.com |
| ERWIN GIOVANNI DOMINGUEZ ESTRELLA | N010914 | giovanni.dominguez@hotmail.com |
| FRANCISCO JAVIER MACIAS MARTINEZ | N006351 | franciscm_2010@hotmail.com |
| HUGO RODRIGO AGUIÑAGA CASTILLO | N006352 | hugo-agui@outlook.com |
| HUMBERTO IVAN TORRES GUTIÉRREZ | N05249 | lvantorresgtz10@hotmail.com |
| IGNACIO ALBERTO MARBAN VILLALBA | N011244 | nsracingcivic00@icloud.com |
| IGNACIO BELTRAN MORENO | N03181 | ibeltran72@hotmail.com |
| ISMAEL ALEJANDRO GARAY ARIAS | N010999 | igaray0504@gmail.com |
| IVAN ENRIQUE MORENO MURIEL | N010998 | divecabo@gmail.com |
| IVAN OCTAVIO OCHOA AGUILAR | N008638 | ochoaivan322@gmail.com |
| JANAY LEON SUAZO | N005239 | Janay_leon@hotmail.com |
| JESUS PADILLA CESEÑA | N02921 | jpc.padilla@gmail.com |
| JOANNE OLIVIA MORENO MURIEL | N008487 | joanne.moreno@hotmail.com |
| JORGE DANIEL ARAMBURO GONZALEZ | N04762 | dannyboycabo@gmail.com |
| JOSAFAT BENITO MARTINEZ SANTOS | N010933 | jbmartinez1473@gmail.com |
| JOSE ALFARO ALONZO | N010915 | jeafan19@gmail.com |
| JOSE ISMAEL ENRIQUEZ ZAMORA | N010934 | gtezihuatanejo@gmail.com |
| JOSE MARIA DIAZ GALLARDO | N009955 | Canna_TT@outlook.com |
| JOSÉ OMAR MORGADO ISSELIN | N007642 | isselin.fotografia@gmail.com |
| JULIO CESAR SALAS BARRERA | N03371 | Julio.Salas@rosewoodhotels.com |
| LORENZO NIEBLA RUBIO | N008716 | franiebla@hotmail.com |
| LUIS ALFONSO DE LA ROCHA ARAMBURO | N008831 | luigiwasa@gmail.com |
| LUIS OSCAR GALLEGOS MENDIA | N005937 | luisoscargallegosmendia@gmail.com |
| MARCOS ISRAEL MORALES COTA | N007643 | cabomarc@yahoo.com |
| MARIA ELENA MURIEL CERVERA | N00970 | murielmariaelena@gmail.com |
| MARIO GRANADOS GRANADOS | N006643 | mariogg2050@hotmail.com |
| MARIO GUSTAVO MARTINEZ DIAZ | N011144 | mariogmartinezdiaz@gmail.com |
| OSCAR DAVID PÉREZ REYES | N007905 | perezoscavid15@gmail.com |
| OSCAR HÉCTOR ORTIZ GARCIA | N04720 | oscar.ortiz@elementsofbaja.com |
| PEDRO ALEJANDRO DEL REY GARCIA | N010996 | pedrodelrey82@gmail.com |
| RENE ALBERTO MORALES MORALES | N007906 | r.orca74@hotmail.com |
| ROCIO HIDALGO LEON | N008467 | chioniceshoes23@hotmail.com |
| RODRIGO RODRIGUEZ SAUCEDA | N011089 | rodriguez1269@outlook.es |
| ROLANDO NORZAGARAY CECEÑA | N03180 | rolando.norzagaray@gmail.com |
| SASHA TRUCIOS ECHEVERRIA | N008948 | sasha.sfr9891@gmail.com |
| SILKE WIRTH | N010637 | Silke.wirth@yahoo.de |
| URIEL CASTAÑON AGUILAR | N005936 | urielguia@hotmail.com |
| UVALDO CARRILLO JARAMILLO | N010997 | uvaldocj@yahoo.com |
| ALFONSO LIZARRAGA GARZON | E003684 | PonchoLG@outlook.com |
| ANA BELLA IRMA COVANTES VALDES | E004155 | anacovantes@hotmail.com |
| BAPTISTE RIBAT | E003699 | baptiste.ribat@gmail.com |
| CESAR ALVAREZ VARGAS | E004213 | alvrz.v.cesar79@gmail.com |
| HUGO FERNANDO ZAMBRANO AVILA | E004529 | eppscontacto@gmail.com |
| IVAN ENRIQUE MORENO MURIEL | E003413 | divecabo@gmail.com |
| JESUS AGUIRRE | E003908 | JESSUSS185@hotmail.com |
| JOANNE OLIVIA MORENO MURIEL | E003578 | joanne.moreno@hotmail.com |
| JOSÉ DE JESUS SERRANO RIOS | E002088 | joseluisoto95@icloud.com |
| JOSE LUIS LOPEZ SOTO | E004418 | LuisArmando_Aviles@outlook.com |
| LUIS ARMANDO AVILES RUIZ | E003579 | murielmariaelena@gmail.com |
| MARIA ELENA MURIEL CERVERA | E00656 | mariogmartinezdiaz@gmail.com |
| MARIO GUSTAVO MARTINEZ DIAZ | E004314 | mrpolohh@gmail.com |
| OSVALDO PEDRIN SANCHEZ | E003783 | uvaldocj@yahoo.com |
| UVALDO CARRILLO JARAMILLO | E003550 | |

RECOMENDACIONES DE ARTÍCULOS BÁSICOS PARA EXCURSIONES

Ropa

- Tenis para hacer hiking o botas
- Playeras manga corta y larga
- Short
- Pantalones para hiking de uso rudo
- Calcetas
- Traje de baño
- Gorra
- Buff
- Sombrero

Adicionales

- Termo rellenable
- Lámpara de cabeza
- Lentes de sol
- Power bank
- Sleeping bag
- Radios
- Repelente
- Bloqueador Solar

Camping

- Botiquín de primeros auxilios
- Cepillo de dientes | pasta
- Desodorante
- Papel de baño
- Jabon corporal
- Crema corporal




DECÁLOGO DEL TURISTA RESPONSIBLE

En Los Cabos, creemos firmemente que el turismo sustentable es la clave para preservar nuestros tesoros naturales y culturales. Por eso, te invitamos a descubrir nuestras comunidades rurales, donde cada experiencia no solo enriquece al viajero, sino también a las personas y al entorno que conforman estos destinos únicos. Siguiendo estos principios, juntos podemos crear un impacto positivo:

1. Cuida el agua, nuestro recurso más valioso

Las comunidades rurales dependen de fuentes limitadas. Sé consciente y usa el agua con moderación.



2. Infórmate antes de tu visita

Conocer la historia, tradiciones y particularidades de cada comunidad enriquece tu experiencia y permite una interacción más respetuosa.

3. Maneja con precaución

En las zonas rurales, las carreteras y caminos pueden ser estrechos y de terracería, no siempre están en óptimas condiciones. Conduce con responsabilidad, cede el paso cuando sea necesario y permanece atento a peatones y fauna que puedan cruzarse en tu camino.



4. Gestiona adecuadamente tus residuos

En áreas rurales, el manejo de residuos puede ser limitado. Lleva contigo lo que generes y opta por productos reutilizables.


5. Respeta y valora las culturas locales

Las comunidades rurales son el corazón de la identidad cultural de Los Cabos. Aprende de sus costumbres y tradiciones y respeta su forma de vida.



7. Protege la flora y fauna local

Cada planta y cada animal tiene un rol esencial en el equilibrio del ecosistema. Admira la biodiversidad, pero sin intervenir en ella.



9. Apoya la economía local

Comprar productos locales no solo te conecta con la cultura, sino que también impulsa el desarrollo económico de las comunidades rurales. Evita el regateo para promover un comercio justo.



10. Infórmate sobre los puntos de seguridad

Al estar en áreas rurales, es fundamental conocer las ubicaciones de puntos de información, contactos de emergencia y protocolos sanitarios para garantizar una experiencia segura.



LOS CABOS

VisitaLosCabos.travel | VisitLosCabos.travel