



Lugares de interés turístico

Interesting places

1. Entrada a Melilla la Vieja
2. Barrio Mantelete
3. Palacio de la Asamblea
4. Plaza de España
5. Casino Militar
6. Oficina de Información Turística
7. Barrio de Reina Victoria
8. Iglesia del Sagrado Corazón
9. Sinagoga de OrZaruah
10. Oratorio Hindú
11. Mezquita Central
12. Plaza de Toros
13. Parque Hernández
14. Parque Lobera
15. Puerto Deportivo
16. Palacio de Exposiciones y Congresos
17. Pabellón de Deportes
18. Comisaría Provincial
19. Edificio V Centenario
20. Biblioteca Pública
21. Delegación del Gobierno
22. Club Marítimo
23. Centro Cultural F. Gª Lorca
24. Correos y Telégrafos
25. Comandancia General
26. Parador de Turismo
27. Fuerte de las Victorias
28. Fuerte de Camellos
29. Fuerte de Rostrogordo
30. Centro Salud "Cabrerizas"
31. Centro Salud "Polavieja"
32. Centro Salud "Centro"
33. Autoridad Portuaria
34. Fundación Gaselec "Sala Exposiciones"
35. Auditorium Carvajal
36. Mercado Central
37. Residencia de Deportistas y Estudiantes
38. Teatro Cine Perelló
39. Campus Universitario

Leyenda

Symbols

	Información turística Tourist Information Office		Interés turístico Tourist Interest
	Faro Lighthouse		Servicio sanitario Medical Assistance
	Puerto deportivo Marina		Farmacia Pharmacy
	Aeropuerto Airport		Policia Police
	Jardines Gardens		Parking Parking
	Autobús Bus		Hotel Hotel
	Taxi Taxi		Pensión Pension
	Playa Beach		Gasolinera Petrol Station
	Fortificación Fortification		Cajero automático Cash Dispenser
	Area deportiva Sport Facility's		Mirador Viewpoint
	Hípica Horse riding		
	Sendero Path		
	Museo Museum		
	Cine-teatro Cinema-Theatre		

Melilla | Tu próximo destino.

Plano del centro urbano
Urban Centre Map

Plano del centro urbano



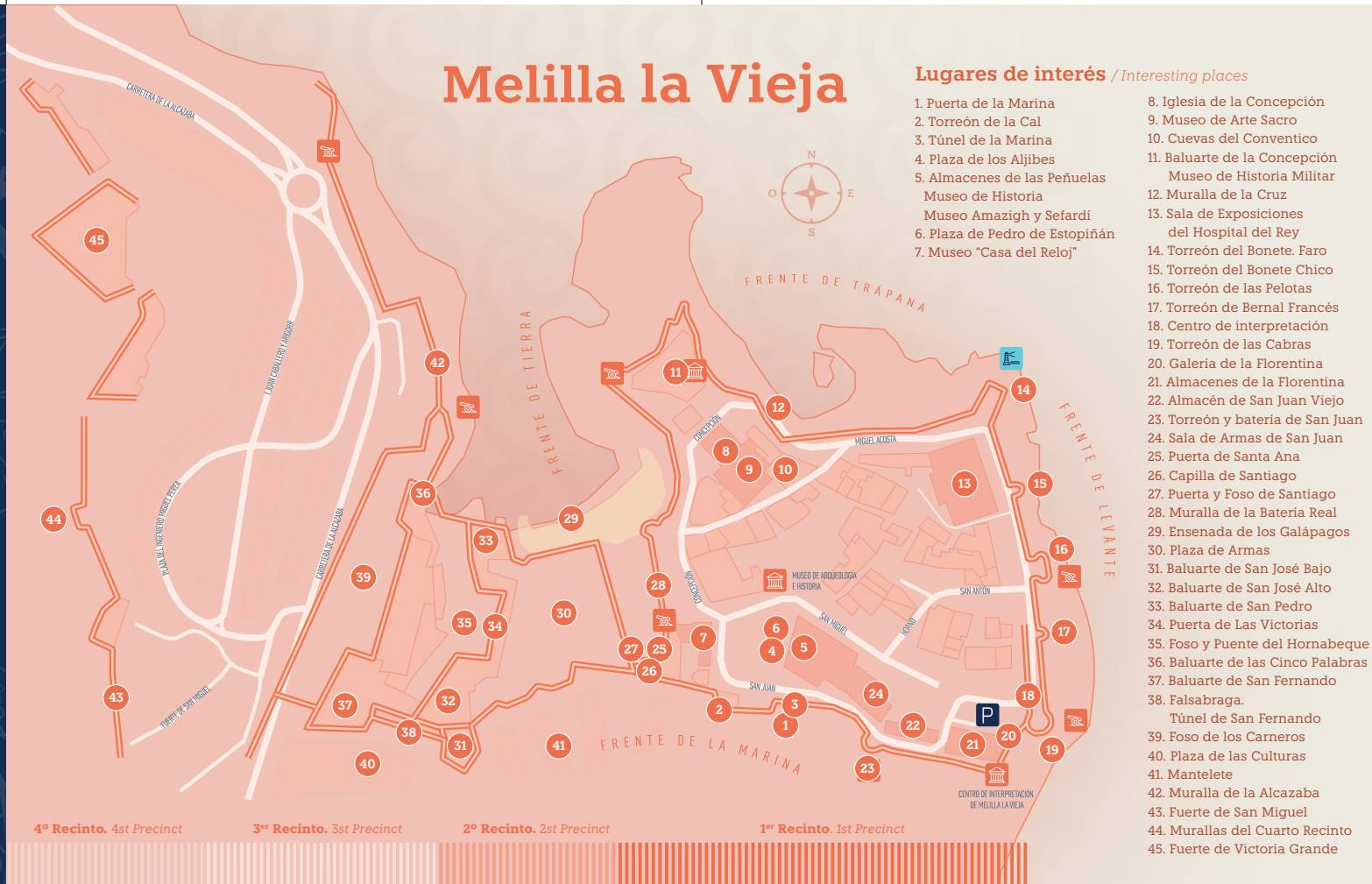
Urban Centre Map



Punto de unión entre Europa y África, en la Ciudad Autónoma de Melilla se fusiona el exotismo de Oriente con la modernidad de Occidente. La huella legada por los más de quinientos años de presencia española en la que fue edificada como ciudad-fortaleza, ampliada en el s. XX con multitud de bellos edificios de estilo modernista, se funde con la tradición musulmana, judía e hindú en una mezcla de ambientes que le otorgan su peculiar carácter. Su excelente clima, con una temperatura media de 18° C, su situación como puerta del continente africano, una gastronomía fruto del mestizaje de las cuatro culturas que conviven en la ciudad y las excelentes condiciones que ofrece como "territorio franco" para realizar compras hacen de Melilla todo un paraíso por descubrir.

As the meeting point between Europe and Africa, the Autonomous City of Melilla is a rich blend of the exoticism of the East and the modernity of the West. The traces of more than five hundred years of Spanish presence in what was built as a city-fortress, and then expanded in the 20th century to include a wide range of attractive modernist buildings, combines with Moorish, Jewish, and Hindu traditions to offer a mixture of ambiances which gives it its special character. Its excellent climate, with an average temperature of 18° C, its position as a gateway to the African continent, its gastronomy, the result of the blending of the four cultures which are present in the city and its special role as a "duty free territory" for shoppers make Melilla a paradise which is waiting to be discovered.

Facebook, Twitter, Instagram icons
 @Melilla Turismo
 melillaturismo.com / bonosmelilla.es



Melilla la Vieja

Lugares de interés / Interesting places

1. Puerta de la Marina
2. Torreón de la Cal
3. Túnel de la Marina
4. Plaza de los Aljibes
5. Almacenes de las Peñuelas
6. Plaza de Pedro de Estopiñán
7. Museo "Casa del Reloj"
8. Iglesia de la Concepción
9. Museo de Arte Sacro
10. Cuevas del Conventico
11. Baluarte de la Concepción
12. Muralla de la Cruz
13. Sala de Exposiciones del Hospital del Rey
14. Torreón del Bonete. Faro
15. Torreón del Bonete Chico
16. Torreón de las Pelotas
17. Torreón de Bernal Francés
18. Centro de interpretación
19. Torreón de las Cabras
20. Galería de la Florentina
21. Almacenes de la Florentina
22. Almacén de San Juan Viejo
23. Torreón y batería de San Juan
24. Sala de Armas de San Juan
25. Puerta de Santa Ana
26. Capilla de Santiago
27. Puerta y Foso de Santiago
28. Muralla de la Batería Real
29. Ensenada de los Galápagos
30. Plaza de Armas
31. Baluarte de San José Bajo
32. Baluarte de San José Alto
33. Baluarte de San Pedro
34. Puerta de Las Victorias
35. Foso y Puesto del Hornabeque
36. Baluarte de las Cinco Palabras
37. Baluarte de San Fernando
38. Falsabraga.
39. Túnel de San Fernando
40. Plaza de las Culturas
41. Mantelete
42. Muralla de la Alcazaba
43. Fuerte de San Miguel
44. Murallas del Cuarto Recinto
45. Fuerte de Victoria Grande

1º RECINTO

Además de estructuras defensivas como los frentes de muralla que rodean al recinto o el imponente Foso de Santiago, en este recinto, levantado durante la transición de la Edad Media al Renacimiento, es posible visitar bellos edificios civiles y religiosos, así como interesantes museos como el Arqueológico o el de Historia Militar, situado en el Almacén de Pólvora. Entre las visitas de interés cabe citar la Puerta y Capilla de Santiago, los Aljibes, Almacenes, el Hospital del Rey y la Iglesia de la Concepción, la más antigua de la ciudad.

2º RECINTO

También denominado Plaza de Armas, bajo la cual se excavaron los calabozos del antiguo Presidio, conserva los Baluartes de San José y San Pedro, unidos por una cortina con cañoneras, y los restos de la Ermita de la Victoria, que antaño albergó la imagen de la patrona de Melilla.

3º RECINTO

Situado sobre las antiguas murallas de la medina, en este recinto, que está rodeado por el Foso de los Cameros, destacan la Torre de la Alafia o de Cinco Palabras, la única torre medieval conservada en la ciudad, el Baluarte y el Cuartel de San Fernando y la Batería de San Bernabé. Se accede desde el Túnel de San Fernando, ubicado en la muralla de la Falsa Braga, que desemboca en el Foso del Hornabeque, excavado en el s. XVIII.

4º RECINTO

Edificado en el s. XVIII, alberga los Fuertes del Rosario y de las Victorias, desde donde se efectuaron los disparos que determinaron los límites de la Melilla actual. En torno a la Plaza de las Culturas se construyeron en el s. XIX los barrios de Fuerte de San Carlos, Fuerte de San Miguel, Alcazaba Mantelete.



FOURTH PRECINCT

Constructed in the 18th century, it includes the forts of El Rosario and Las Victorias, from where the shots which were to determine the boundaries of today's Melilla were fired. The Forts of San Carlos and San Miguel, the Alcazaba (Islamic fortress) and the Mantelete quarters were built in the 19th century around the Plaza de las Culturas square.

THIRD PRECINCT

Situated on the old walls of the Arab medina, the most outstanding features of this precinct, which is surrounded by a defensive ditch known as the Foso de los Cameros are: the Tower of La Alafia or De Cinco Palabras – the only surviving medieval tower in the city; the Baluarte (the Bastion); the Barracks of San Fernando, and the Battery of San Bernabé. Access is through the San Fernando tunnel situated beneath the Falsa Braga wall – which terminates in the Foso del Hornabeque, a defensive ditch excavated in the 18th century.

SECOND PRECINCT

Also known as Plaza de Armas, the underground dungeons of the old Jail were built here. It still retains the Bastions of San José and San Pedro, which are linked by a wall with embrasures, and the remains of the Shrine of La Victoria, which used to house the image of the patron saint of Melilla.

FIRST PRECINCT

This precinct was constructed during the transition from the Middle Ages to the Renaissance. In addition to defensive structures, such as the walls which enclose it, or the impressive Foso de Santiago, it is also possible to visit beautiful public buildings such as the Archaeological Museum and the Army Museum, which is housed in the old gunpowder depot. Other interesting places include the Gate and Chapel of Santiago, the Aljibes (Arabic water cisterns), Almacenes (warehouses), the Hospital del Rey (the King's Hospital) and the Church of La Concepción, the oldest in the city.



Fuertes Exteriores

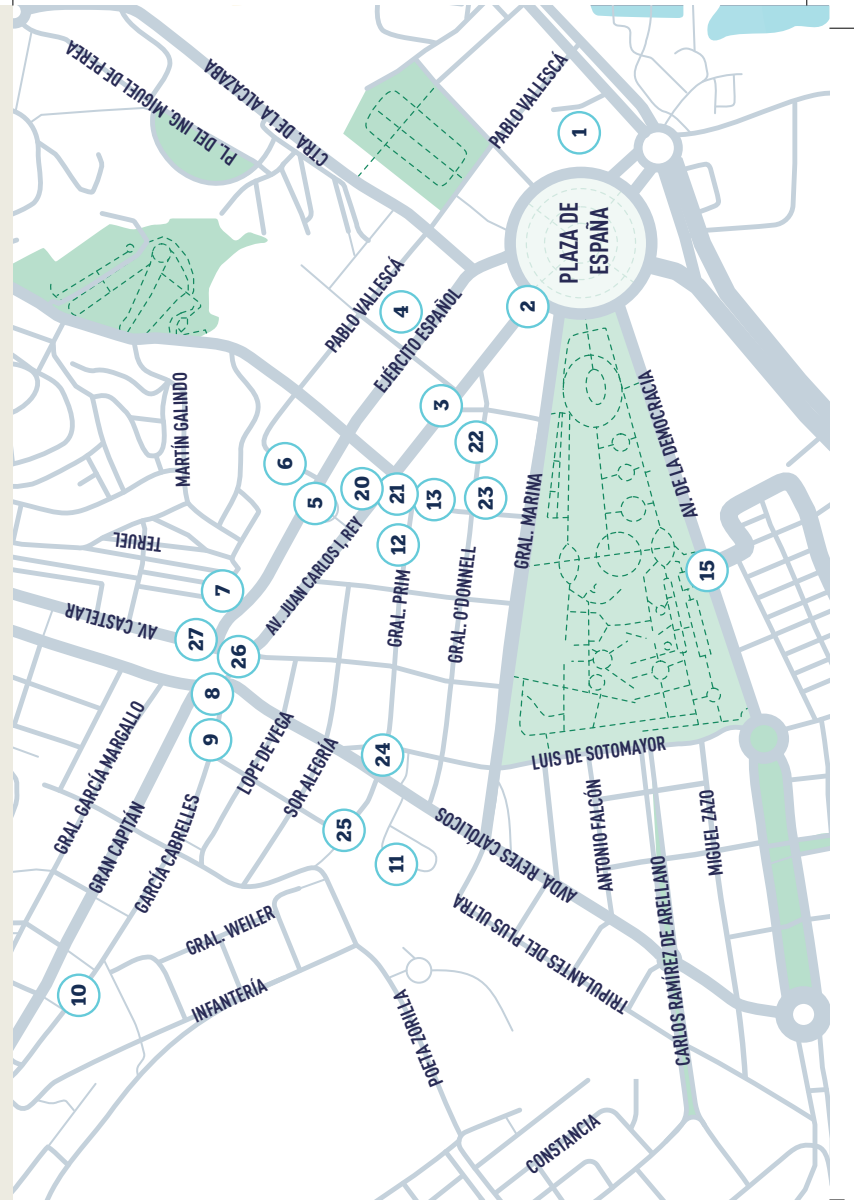
Para reforzar la seguridad de la ciudad, siempre alerta ante posibles ataques, en el s. XIX, en relación con la denominada "Guerra de Margallo", acontecimientos bélicos acaecidos en 1893, comenzaron a construirse los fuertes situados en el exterior de la ciudad que conforman el considerado "Quinto Recinto fortificado".

Edificados en estilo medieval, los hay de planta circular y pentagonal, y se conservan ocho de ellos entre los que destacan el de Los Camellos, in the Virgin de la Victoria quarter, Cabrerizas, situated in the interior of the Legion's barracks, and Rostrogordo, which has an irregular pentagonal layout and is surrounded by a defensive ditch which is currently occupied by a tourist and leisure resort, deserve special mention.

Exterior Forts

In the 19th century, the need to reinforce the city, which was always on the alert for potential attacks, combined with a series of bellicose events known as the "Margallo War" which took place in 1893, led to the construction of the forts situated in the outer part of the city. Making up what is regarded as the "Fifth Fortified Precinct".

These forts were constructed in medieval style, some being in the shape of a circle and others a pentagon. Of the 8 surviving forts, those of Los Camellos, in the Virgin de la Victoria quarter, Cabrerizas, situated in the interior of the Legion's barracks, and Rostrogordo, which has an irregular pentagonal layout and is surrounded by a defensive ditch which is currently occupied by a tourist and leisure resort, deserve special mention.



Joya del Modernismo

Dentro del conocido Triángulo de Oro de la ciudad, destacamos 27 emblemáticas construcciones que narran la singular trayectoria evolutiva de este enclave mediterráneo.

Cada edificio es un testimonio de la diversidad de estilos arquitectónicos que han moldeado la identidad de Melilla.


A lo largo de tu recorrido, te topas con aún más maravillas arquitectónicas dispersas por sus calles. Sumérgete en esta travesía para explorar la riqueza cultural y la heterogeneidad de Melilla, un lugar donde cada rincón revela descubrimientos sorprendentes.

The Jewel of Modernism

Within the city's famous Golden Triangle, we highlight 27 iconic buildings that tell the unique story of this Mediterranean enclave's evolution.

Each building is a testament to the diversity of architectural styles that have shaped Melilla's identity.

Throughout your tour, you will encounter even more architectural wonders scattered throughout its streets. Immerse yourself in this journey to explore the cultural richness and diversity of Melilla, a place where every corner reveals surprising discoveries.



1. Palacio de la Asamble
2. La "Casa Melú"
3. La "Casa Tortosa"
4. Cámara de Comercio
5. Edificio La Reconquista
6. Iglesia del Sagrado Corazón
7. Sinagoga Or Zaruah
8. Edificio "El Acueducto"
9. Edificio "Vicente Martínez"
10. Mezquita Central
11. Edificio U.N.E.D.
12. Casa de Los Cristales
13. Casa de Manuel Buxedas
14. Edificio "El telegrama del Rif"
15. Edificio "Rojo"
16. Edificio Casino Militar
17. Edificio Antiguo Banco de España
18. Edificio Antonio Baena
19. Edificio Anónimo
20. Edificio Antiguo Banco Bilbao
21. Edificio Miguel Meliveo
22. Edificio Anónimo
23. Edificio Anónimo
24. Edificio Anónimo
25. Edificio Antonio Baena
26. Edificio "La Pilarica"
27. Edificio Castelar