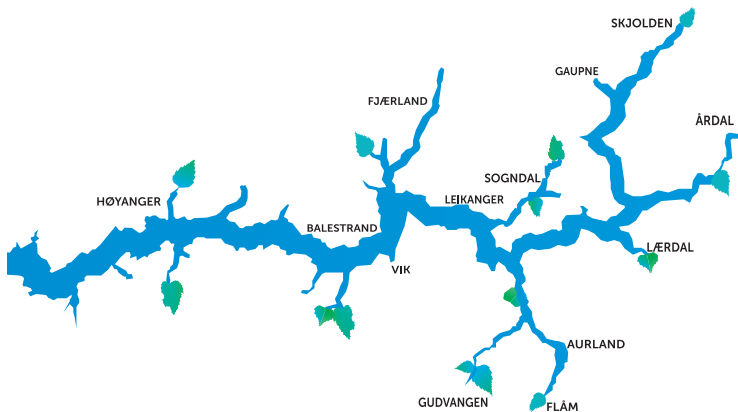


GO ECO

Explore the Sognefjord in an eco friendly way



Roundtrips by public transport. Explore the destinations along the Sognefjord, with itineraries to attractions and activities!



WELCOME TO THE SOGNEFJORD!

We are delighted that you have chosen to visit our region and to spend some days, or perhaps weeks of your holiday here. Magnificent fjords and majestic mountains are impressive features of this landscape in the heart of western Norway. No doubt you are already looking forward to discovering the amazing natural beauty of this part of the world.

The Sognefjord region offers a vast choice of activities, from laid back to ambitious. You will find an array of possibilities to suit your own individual passion.

ROUND TRIPS BY USING [WWW.EN-TUR.NO](http://www.en-tur.no)

Enjoy the leisure activities of the Sognefjord region with inspiration from and use of this roundtrip guide. Find the day trip you like, search for mentioned roundtrips by public transport and explore our wonderful fjordlandscape. You decide which alternative you want to travel by. You can search from address to address. Our aim is to make travelling by public transport along Sognfjord easier for you.

GO ECO BY PUBLIC TRANSPORT

The roundtrip guide is meant as an inspiring brochure of suggestions for day trips you can make on your own. You pay for the tickets on board the buses and boats. Some boat-trips need to be booked in advance (on their web page or by phone).

We recommend public transport as a beautiful way of getting around whether you take a longer day tour or a relaxing half day tour to a charming spot nearby. There is a superb choice of hiking and walking trails as well as fascinating cultural attractions.

ROUND TRIPS TO DESTINATIONS IN SOGNEFJORD:

<i>Aurland – Flåm – Gudvangen – Aurlandsdalen</i>	page 4–9
<i>Lærdal – Borgund</i>	page 10–15
<i>Årdal – Turtagrø & Hjelle</i>	page 16–19
<i>Jostedal – Nigard glacier</i>	page 20–23
<i>Sognefjellet mountain plateau</i>	page 24–27
<i>Luster – Gaupne – Skjolden – Fortun</i>	page 28–33
<i>MAP OF SOGNEFJORD</i>	page 34–35
<i>Solvorn – Urnes – Urnes Stave Church</i>	page 36–39
<i>Sogndal – Kaupanger</i>	page 40–45
<i>Fjærland – Bøya glacier – Supphelle glacier</i>	page 46–49
<i>Leikanger</i>	page 50–53
<i>Balestrand</i>	page 54–59
<i>Vik</i>	page 60–63
<i>Høyanger – Fjordside villages</i>	page 64–67



Ferry / Passenger boat



Express boat



Bus

Day excursion to Aurland - Flåm - Gudvangen

AURLAND

ACTIVITIES AND ATTRACTIONS: Hiking the Aurlandsdalen valley, Fjordsafari Rib Tours, Njord kayaking and fjord paddle, Flåm Railway, Aurland Shoe factory, Flåm railway museum.

SIGHTSEEING TOURS: Excursion Kaupanger – Gudvangen on Nærøyfjord Unesco Fjord, Bus to Stegastein Viewpoint, Excursion Flåm – Gudvangen on Nærøyfjord Unesco Fjord or to Undredal, home of the local goat cheese and the smallest stave church of Scandinavia, Flåm Railway to Myrdal, Rallartoget around in Flåm, E Mobility car rental.

DEPARTURE ØVRE ÅRDAL

At1 Dep. Øvre Årdal skystasjon



Dep. Årdalstangen Øyri

Arr. Aurland kai

Arr. Flåm kai

Arr. Gudvangen ferjekai

At2 Dep. Øvre Årdal skystasjon



Dep. Årdalstangen Øyri

Arr. Sogndal skystasjon

Dep. Sogndal skystasjon

Arr. Kaupanger ferjekai

Dep. Kaupanger ferjekai

Arr. Gudvangen ferjekai

Visit Aurland - Flåm - Gudvangen

At1 Dep. Gudvangen ferjekai



Dep. Flåm kai

Dep. Aurland kai

Change bus at Håbakken

Arr. Årdalstangen Øyri

Arr. Øvre Årdal skystasjon

At2 Dep. Gudvangen ferjekai



Arr. Kaupanger ferjekai

Dep. Kaupanger ferjekai

Arr. Sogndal skystasjon

Dep. Sogndal skystasjon

Arr. Årdalstangen Øyri

Arr. Øvre Årdal skystasjon













ROUND TRIPS BY USING EN-TUR.NO

You decide which alternative you want to travel by, and you search from address to address.



Choose the english version here.














DEPARTURE LÆRDAL

Alt1	Dep. Lærdal rådhus	
	Arr. Aurland kai	
	Arr. Flåm kai	
	Arr. Gudvangen ferjekai	
Alt2	Dep. Lærdal rådhus	
	Arr. Sogndal skystasjon	
	Dep. Sogndal skystasjon	
	Arr. Kaupanger kai	
	Dep. Kaupanger kai	
	Arr. Gudvangen ferjekai	
	Visit Aurland - Flåm - Gudvangen	
Alt1	Dep. Gudvangen ferjekai	
	Dep. Flåm kai	
	Dep. Aurland kai	
	Arr. Lærdal rådhus	
Alt2	Dep. Gudvangen ferjekai	
	Arr. Kaupanger kai	
	Dep. Kaupanger kai	
	Arr. Sogndal skystasjon	
	Dep. Sogndal skystasjon	
	Arr. Lærdal rådhus	
	DEPARTURE SOGNDAL	
Alt1	Dep. Sogndal skystasjon	
	Arr. Aurland kai	
	Arr. Flåm kai	
	Arr. Gudvangen ferjekai	
Alt2	Dep. Sogndal skystasjon	
	Arr. Kaupanger kai	
	Dep. Kaupanger kai	
	Arr. Gudvangen ferjekai	
	Visit Aurland - Flåm - Gudvangen	
Alt1	Dep. Gudvangen ferjekai	
	Arr. Kaupanger kai	
	Dep. Kaupanger kai	
	Arr. Sogndal skystasjon	
Alt2	Dep. Gudvangen ferjekai	
	Dep. Flåm kai	
	Dep. Aurland kai	
	Arr. Sogndal skystasjon	

TRAVEL INFO

For a day excursion to Aurland, Flåm or Gudvangen you can take a bus from many places along the Sognefjord. Some excursions can be made in combination with the early morning boat, Flåmsekspresen from Balestrand and Leikanger, and also in combination with the express boat from Lavik, Nordeide, Vik, Balestrand and Leikanger. Tickets on the boat must be booked in advance. There is a bus up to Stegastein viewpoint from Flåm and Aurland. You can take an excursion on the UNESCO Nærøyfjord from Flåm to Gudvangen and return. It is also worth taking an excursion to visit Undredal.










DEPARTURE VIK

Alt1	Dep. Vikøyri	
	Dep. Leikanger kai	
	Dep. Hermansverk	
	Arr. Sogndal skystasjon	
	Dep. Sogndal skystasjon	
	Arr. Aurland kai	
	Arr. Flåm kai	
	Arr. Gudvangen ferjekai	
Alt2	Dep. Vikøyri	
	Dep. Sogndal skystasjon	
	Arr. Kaupanger kai	
	Dep. Kaupanger kai	
	Arr. Gudvangen ferjekai	
Alt3	Dep. Vikøyri	
	Arr. Leikanger kai	
	Dep. Leikanger kai	
	Arr. Aurland kai	
	Arr. Flåm kai	
Alt4	Dep. Vikøyri	
	Arr. Flåm kai	
	Visit Aurland - Flåm - Gudvangen	
Alt1	Dep. Flåm kai	
	Arr. Vikøyri	
Alt2	Dep. Gudvangen ferjekai	
	Arr. Kaupanger kai	
	Dep. Kaupanger kai	
	Arr. Sogndal skystasjon	
	Dep. Sogndal skystasjon	
	Arr. Vikøyri	
Alt3	Dep. Gudvangen ferjekai	
	Dep. Flåm kai	
	Dep. Aurland kai	
	Arr. Sogndal skystasjon	
	Dep. Sogndal skystasjon	
	Arr. Vikøyri	

DEPARTURE BALESTRAND

Alt1	Dep. Balestrand kai	
	Dep. Leikanger kai	
	Dep. Hermansverk	
	Arr. Sogndal skystasjon	
	Dep. Sogndal skystasjon	
	Arr. Aurland kai	
	Arr. Flåm kai	
	Arr. Gudvangen ferjekai	
Alt2	Dep. Balestrand kai	
	Dep. Sogndal skystasjon	
	Arr. Kaupanger kai	
	Dep. Kaupanger kai	
	Arr. Gudvangen ferjekai	
Alt3	Dep. Balestrand kai	
	Arr. Aurland kai	
	Arr. Flåm kai	
	Visit Aurland - Flåm - Gudvangen	
Alt1	Dep. Gudvangen ferjekai	
	Dep. Flåm kai	
	Dep. Aurland kai	
	Arr. Sogndal skystasjon	
	Dep. Sogndal skystasjon	
	Arr. Balestrand kai	
Alt2	Dep. Gudvangen ferjekai	
	Arr. Kaupanger kai	
	Dep. Kaupanger kai	
	Arr. Sogndal skystasjon	
	Dep. Sogndal skystasjon	
	Arr. Balestrand kai	
Alt3	Dep. Flåm kai	
	Arr. Balestrand kai	

DEPARTURE SKJOLDEN

Dep. Skjolden	
Dep. Luster	
Dep. Nes, Luster	
Dep. Gaupne	
Dep. Marifjøra kryss	
Dep. Hafslø	
Dep. Solvoll ferjekai	
Arr. Sogndal skystasjon	
Dep. Sogndal skystasjon	
Arr. Aurland kai	
Arr. Flåm kai	
Arr. Gudvangen ferjekai	
At12 Dep. Skjolden	
Dep. Gaupne	
Dep. Sogndal skystasjon	
Arr. Kaupanger kai	
Dep. Kaupanger kai	
Arr. Gudvangen ferjekai	
Visit Aurland - Flåm - Gudvangen	
At11 Dep. Gudvangen ferjekai	
Arr. Kaupanger kai	
Dep. Kaupanger ferjekai	
Arr. Sogndal skystasjon	
Dep. Sogndal skystasjon	
Arr. Solvoll ferjekai	
Arr. Hafslø	
Arr. Marifjøra kryss	
Arr. Gaupne	
Arr. Nes, Luster	
Arr. Luster	
Arr. Skjolden	
At12 Dep. Gudvangen ferjekai	
Dep. Flåm kai	
Dep. Aurland kai	
Arr. Sogndal skystasjon	
Dep. Sogndal skystasjon	
Arr. Solvoll ferjekai	
Arr. Hafslø	
Arr. Marifjøra kryss	
Arr. Gaupne	
Arr. Nes, Luster	
Arr. Luster	
Arr. Skjolden	

DEPARTURE FJÆRLAND

At11 Dep. Fjærland kryss	
Arr. Sogndal skystasjon	
Dep. Sogndal skystasjon	
Arr. Aurland kai	
Arr. Flåm kai	
Arr. Gudvangen E16	
At12 Dep. Fjærland kryss	
Arr. Sogndal skystasjon	
Dep. Sogndal skystasjon	
Arr. Kaupanger kai	
Dep. Kaupanger kai	
Arr. Gudvangen ferjekai	
At13 Dep. Fjærland kai	
Arr. Balestrand kai	
Dep. Balestrand kai	
Arr. Flåm kai	
Visit Aurland - Flåm - Gudvangen	
Dep. Gudvangen kryss	
Dep. Flåm kai	
Dep. Aurland kai	
Arr. Sogndal skystasjon	
Dep. Sogndal skystasjon	
Arr. Fjærland	
DEPARTURE HØYANGER	
Dep. Høyanger rutebilstasjon	
Arr. Balestrand kai	
Dep. Balestrand kai	
Arr. Flåm kai	
Visit Aurland - Flåm - Gudvangen	
Dep. Flåm kai	
Dep. Aurland kai	
Arr. Sogndal skystasjon	
Dep. Sogndal skystasjon	
Arr. Høyanger rutebilstasjon	
DEPARTURE LAVIK	
Dep. Lavik kai	
Arr. Flåm kai	
Visit Aurland - Flåm - Gudvangen	
Dep. Flåm kai	
Arr. Lavik kai	

BUS TO HIKING AREA:

AURLANDSDALEN / AURLAND VALLEY

Dep. Gudvangen ferjekai	
Dep. Flåm kai	
Dep. Aurland kai	
Arr. Vassbygd	
Arr. Østerbø	
Arr. Geiteryggen Øst	
Hiking in Aurlandsdalen / Aurland Valley	
Dep. Geiteryggen Øst	
Dep. Østerbø	
Dep. Vassbygd	
Arr. Aurland kai	
Arr. Flåm kai	
Arr. Gudvangen ferjekai	

HIKING TIP

Aurlandsdalen is one of the most magnificent hiking paths in this region. Several days tour starting from Finse, or just the famous section Østerbø til Vassbygd i a day tour, enchants visitors and locals. From June to mid September a daily hiking bus runs up the valley. With stops in Gudvangen, Flåm and Aurland, Østerbø Fjellstove, starting point of the 7 hour day tour, was never easier to reach. See separate bus schedule.

Between Flåm and Aurland there is a 5,5 hour roundtrip hike to Hodvungo. The path is easy to reach from Flåm station, walking along the cycle path in the direction of Aurland until it ends. Cross the main road and keep on walking on the path. A wonderful view awaits you.

Hiking in Gudvangen is spectacular! Rimstigen leads hikers to breathtaking views over the Nærøyfjord, one of the Norwegian fjords part of the UNESCO World Heritage List. Walk from Gudvangen through Bakka along the west shore of the fjord. Five-hundred meters north of the Church of Bakka the steep path to Rimstigen begins. (Recommended for experienced hikers. Available just in summer time).

A walk to the summer farm of Hodvungo in Undredal is fantastic! Be prepared for a demanding path which starts close to the church. You will be rewarded along the way with stunning views. The hike takes approximately 3,5 hours round trip.

Day excursions to Lærdal & Borgund


LÆRDAL



ACTIVITIES AND ATTRACTIONS: Gamle Lærdalsøyri – old village centre, Borgund Stave Church & Borgund Visitor Centre, hiking the Kongevegen – the King’s Road, biking, fishing and boating. Wild salmon centre, sport fishing museum & museum of art. Green cultural landscape. Seasonal fruit, berries, vegetables & farm shops. Fjordlandscape inscribed on Unesco’s world heritage list.

DEPARTURE GUDVANGEN

To Lærdal & Old Lærdalsøyri

Dep Gudvangen kryss 

Dep Flåm kai

Dep Aurland kai

Arr Lærdal rådhus

Visit Lærdal & Old Lærdalsøyri

Dep Lærdal rådhus


Arr Aurland kai

Arr Flåm kai

Arr Gudvangen ferjekai

DEPARTURE VADHEIM

To Lærdal & Old Lærdalsøyri

Dep Vadheim 

Arr Sogndal skystasjon

Dep Sogndal skystasjon

Arr Lærdal rådhus

Visit Lærdal & Old Lærdalsøyri

Dep Lærdal rådhus

Arr Sogndal skystasjon

Dep Sogndal skystasjon


Arr Vadheim

ROUND TRIPS BY USING EN-TUR.NO


You decide which alternative you want to travel by, and you search from address to address.

Choose the english version here.

DEPARTURE ØVRE ÅRDAL**To Borgund Stave Church**

Dep Ø Årdal skysstasjon	
Dep Årdalstangen Øyri	
Arr Håbakken, Lærdal	
Dep Håbakken, Lærdal	
Arr Borgund stavkyrkje	
Dep Borgund stavkyrkje	
Arr Årdalstangen Øyri	
Arr Ø Årdal skysstasjon	


DEPARTURE ØVRE ÅRDAL**To Lærdal & Old Lærdalsøyri**

Dep Ø Årdal skysstasjon	
Dep Årdalstangen Øyri	
Arr Lærdal rådhus	
Visit Lærdal & Old Lærdalsøyri	
Dep Lærdal rådhus	
Arr Årdalstangen Øyri	
Arr Ø Årdal skysstasjon	


DEPARTURE FJÆRLAND**To Borgund Stave Church**

Dep Fjærland kryss	
Arr Sogndal skysstasjon	
Alt. 1 or alt. 2 from the schedule above	
Dep Sogndal skysstasjon	
Arr Fjærland kryss	


DEPARTURE FJÆRLAND**To Lærdal & Old Lærdalsøyri**

Dep Fjærland kryss	
Arr Sogndal skysstasjon	
Dep Sogndal skysstasjon	
Arr Lærdal rådhus	
Visit Lærdal & Old Lærdalsøyri	
Dep Lærdal rådhus	
Arr Sogndal skysstasjon	
Dep Sogndal skysstasjon	
Arr Fjærland kryss	

DEPARTURE SKJOLDEN

Dep Skjolden	
Dep. Gaupne	
Dep. Haf slo	
Dep. Galden	
Arr. Sogndal skysstasjon	
Dep. Sogndal skysstasjon	
Arr. Lærdal rådhus	
Dep. Lærdal rådhus	
Arr. Borgund stavkyrkje	

Visit Borgund

Dep. Borgund stavkyrkje	
Arr. Lærdal rådhus	
Dep Lærdal rådhus	
Arr. Sogndal skysstasjon	
Dep Sogndal skysstasjon	
Arr. Solvorn ferjekai	
Arr. Haf slo	
Arr. Gaupne	
Arr. Skjolden	

DEPARTURE GUDVANGEN**To Borgund Stave Church**

Dep Gudvangen E16	
Dep Flåm kai	
Dep Aurland kai	
Arr Håbakken, Lærdal	
Dep Håbakken, Lærdal	
Arr Borgund stavkyrkje	
Visit Borgund	
Dep. Borgund stavkyrkje	
Arr Håbakken, Lærdal	
Dep Håbakken, Lærdal	
Arr Aurland kai	
Arr Flåm kai	
Arr Gudvangen E16	


DEPARTURE VADHEIM**To Borgund Stave Church**

Dep Vadheim	
Dep Høyanger rutebilstasjon	
Dep Balestrand kai	
Dep Dragsvik kai	
Dep Leikanger kai	
Dep Hermansverk	
Arr Sogndal skysstasjon	


Alt. 2. Visit Borgund Stave Church without a walk:

Dep Sogndal skysstasjon	
Arr Borgund stavkyrkje	
Visit Borgund Stave Church and Visitor Centre	
Dep Borgund stavkyrkje	
Arr Sogndal skysstasjon	
Dep Sogndal skysstasjon	
Arr Hermansverk	
Arr Leikanger kai	
Arr Balestrand kai	
Arr Høyanger rutebilstasjon	
Arr Vadheim	

DEPARTURE VIK**To Borgund Stave Church**

Dep Vikøyri	
Arr Sogndal skysstasjon	
Alt. 1	
Dep Sogndal skysstasjon	
Arr Vikøyri	

DEPARTURE VIK**To Lærdal & Old Lærdalsøyri**

Dep Vikøyri	
Arr Sogndal skysstasjon	
Dep Sogndal skysstasjon	
Arr Lærdal rådhus	
Visit Lærdal & Old Lærdalsøyri	
Dep Lærdal rådhus	
Arr Sogndal skysstasjon	
Dep Sogndal skysstasjon	
Arr Vikøyri	

TRAVEL INFO

For a day excursion to Lærdal take the bus from Sogndal bus terminal. There are connecting buses from other places along the Sognefjord. You can take a trip on the bus from Lærdal up to Borgund and visit the Borgund Stave Church and Visitor Centre. You can combine it with a little hike from Lo bus stop. Or you can visit the Old Lærdalsøyri. Choose the one that suits you best.

HIKING TIP / BUS TO HIKING AREA:

Lærdal has some interesting hiking alternatives such as Kongevegen, the King's road:

Bus & hike suggestions (King's road)

Dep Sogndal
Arr. Lærdal*
Dep Lærdal*
Arr. Sjurhaugen bus stop

Dep Sogndal
Arr. Lærdal
Dep Lærdal
Arr. Sjurhaugen

Dep Sogndal
Arr. Lærdal

Walk Galdane

(duration: 1,5 hours)
Dep Selthun bus stop
Arr. Lærdal*
Dep Lærdal*
Arr. Sogndal

Walk Vindhella/ Sverrestigen and visit Borgund

(duration 1,5 hours)
Dep. Borgund**
Arr Lærdal*
Dep Lærdal
Arr. Sogndal

Walk Kyrkjestølen -Maristova

(duration 6 hours)
Dep. Maristova
Arr. Lærdal
Dep. Lærdal
Arr. Sogndal

* = Lærdal City Hall, ** = Borgund stave church

OTHER HIKING & WALKING TIPS IN LÆRDAL

Cultural walk on the Old Lærdalsøyri, hiking to mount Storehaugen at Sviggum, Lærdal.
A 4-5 hours walk with panoramic views. Hiking map at the tourist office in Lærdal.



© Sverre Hjørnevik







© Finn Loftnesnes

Day excursions to Årdal

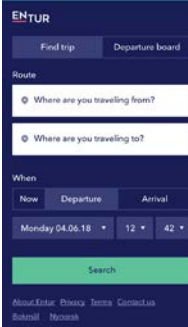
ÅRDAL

ACTIVITIES AND ATTRACTIONS: Hiking in valleys, mountains and along waterfalls, hiking bus to / from Jotunheimen hiking paradise, the 1000 metre viewpoint, Utladalen valley, the Vettisfossen waterfall, Outdoor waterpark.

DEPARTURE GUDVANGEN/FLÅM/AURLAND

At1	Dep. Flåm kai	
	Dep. Aurland kai	
	Arr. Leikanger kai	
	Dep. Leikanger kai	
	Arr. Sogndal skysstasjon	
	Dep. Sogndal skysstasjon	
	Arr. Årdalstangen Øyri	
	Visit Årdal	
	Dep. Ø Årdal rutebilstasjon	
	Arr. Aurland kai	
	Arr. Flåm kai	
	Arr. Gudvangen E16	
At2	Dep. Gudvangen E16	
	Dep. Flåm kai	
	Dep. Aurland kai	
	Arr. Årdalstangen Øyri	
	Arr. Ø Årdal rutebilstasjon	
	Visit Årdal	
	Dep. Ø Årdal rutebilstasjon	
	Arr. Aurland kai	
	Arr. Flåm kai	
	Arr. Gudvangen E16	

ROUND TRIPS BY USING EN-TUR.NO



You decide which alternative you want to travel by, and you search from address to address.





Choose the english version here.



DEPARTURE LEIKANGER

Dep Leikanger kai	
Dep Hermansverk	
Arr Sogndal skystasjon	
Dep Sogndal skystasjon	
Arr Årdalstangen Øyri	
Arr Ø Årdal skystasjon	
Visit Årdal	
Dep Ø Årdal skystasjon	
Dep Årdalstangen Øyri	
Arr Sogndal skystasjon	
Dep Sogndal skystasjon	
Arr Hermansverk	
Arr Leikanger kai	



DEPARTURE VIK

Dep Vikøyri	
Arr Sogndal skystasjon	
Dep Sogndal skystasjon	
Arr Årdalstangen Øyri	
Arr Ø Årdal skystasjon	
Visit Årdal	
Dep Ø Årdal skystasjon	
Dep Årdalstangen Øyri	
Arr Sogndal skystasjon	
Dep Sogndal skystasjon	
Arr Vikøyri	

DEPARTURE SOGNDAL

Dep Sogndal skystasjon	
Arr Årdalstangen Øyri	
Arr Ø Årdal skystasjon	
Visit Årdal	
Dep Ø Årdal skystasjon	
Dep Årdalstangen Øyri	
Arr Sogndal skystasjon	

DEPARTURE LÆRDAL

Dep Lærdal rådhus	
Arr Årdalstangen Øyri	
Arr Ø Årdal skystasjon	
Visit Årdal	
Dep Ø Årdal skystasjon	
Dep Årdalstangen Øyri	
Arr Lærdal rådhus	

DEPARTURE BALESTRAND

Dep Balestrand kai	
Arr Leikanger kai	
Dep Leikanger kai	
Dep Hermansverk	
Arr Sogndal skystasjon	
Dep Sogndal skystasjon	
Arr Årdalstangen Øyri	
Arr Ø Årdal skystasjon	
Visit Årdal	
Dep Ø Årdal skystasjon	
Dep Årdalstangen Øyri	
Arr Sogndal skystasjon	
Dep Sogndal skystasjon	
Arr Hermansverk	
Arr Leikanger kai	
Arr Dragsvik kai	
Arr Balestrand kai	

DEPARTURE FJÆRLAND

Dep Fjærland kryss	
Arr Sogndal skystasjon	
Dep Sogndal skystasjon	
Arr Årdalstangen Øyri	
Arr Ø Årdal skystasjon	
Visit Årdal	
Dep Ø Årdal skystasjon	
Dep Årdalstangen Øyri	
Arr Sogndal skystasjon	
Dep Sogndal skystasjon	
Arr Fjærland kryss	


HIKING TIP

You can take the hikers bus to Hjelle/ Utladalen valley and Turtagrø mountain to discover summer farms, waterfalls and mountain peaks. In Utladalen you find Norway's highest free-flowing waterfall Vettisfossen. From Hjelle you can do the Four Waterfall Walk, a 5 hour walk. Please see separate schedule for buses.

DEPARTURE SOLVORN/HAFSLO

Dep. Solvorn ferjekai	
Dep. Hafslø	
Dep. Marifjøra kryss	
Dep. Gaupne	
Dep. Skjolden	
Arr. Turtagrø	
Dep. Turtagrø	
Arr. Ø. Årdal skystasjon	
Visit Årdal	
Dep. Ø. Årdal skystasjon	
Dep. Årdalstangen Øyri	
Dep. Sogndal skystasjon	
Dep. Sogndal skystasjon	
Arr. Solvorn ferjekai	
Arr. Hafslø	
Arr. Marifjøra kryss	
Arr. Gaupne	
Arr. Skjolden	

DEPARTURE HØYANGER

Dep Høyanger rutebilstasjon	
Dep Balestrand kai	
Dep Hermansverk	
Arr Sogndal skystasjon	
Dep Sogndal skystasjon	
Arr Årdalstangen Øyri	
Arr Ø Årdal skystasjon	
Visit Årdal	
Dep Ø Årdal skystasjon	
Arr Årdalstangen Øyri	
Arr Sogndal skystasjon	
Dep Sogndal skystasjon	
Arr Balestrand kai	
Arr Høyanger rutebilstasjon	


TRAVEL INFO

For a day excursion to Årdal take the bus from Sogndal bus terminal. There are connecting buses from other places along the Sognefjord. Årdal is two villages: Årdalstangen and Øvre Årdal (Ø Årdal). In July and August there is a hiking bus that goes up and down from Hjelle/Utladalen valley and Turtagrø mountain each day. Please see separate schedule.





© Kristoffer Nystedt

BUS TO HIKING AREA: HJELLE/SOGNEFJELLET

Dep Årdalstangen Øyri	
Dep Ø Årdal skystasjon	
Arr Turtagrø	

Dep Turtagrø	
Arr Ø Årdal skystasjon	
Arr Hjelle	
Dep Hjelle	
Arr Ø Årdal skystasjon	
Arr Årdalstangen Øyri	

Dep Årdalstangen Øyri	
Dep Ø Årdal skystasjon	
Arr Hjelle	


Dep Årdalstangen Øyri	
Dep Ø Årdal skystasjon	
Arr Hjelle	
Dep Hjelle	
Arr Ø Årdal skystasjon	
Arr Årdalstangen Øyri	

NIGARD GLACIER


Day excursions to Nigard glacier

ACTIVITIES AND ATTRACTIONS: Breheimsenteret Glacier Centre, Glacier walk on the Jostedal glacier & guided mountain hiking, Blue-ice caves, climbing & river rafting, hiking kayaking on glacier lakes & hiking, motorboat & glacier tours, Glacier bus from Sogndal to the glacier centre.

DEPARTURE HØYANGER

Dep. Høyanger rutebilstasjon 

Arr. Sogndal skysstasjon

Dep. Sogndal skysstasjon 


Arr. Breheimsenteret

[Visit The Glacier Centre](#)

Dep. Breheimsenteret

Arr. Nigardsbreen

[Visit The Glacier/View The Glacier](#)

Dep. Nigardsbreen 

Dep. Breheimsenteret

Arr. Sogndal skysstasjon


Dep. Sogndal skysstasjon

Høyanger rutebilstasjon

DEPARTURE FJÆRLAND

Dep. Fjærland kryss 

Arr. Sogndal skysstasjon

Dep. Sogndal skysstasjon 


Arr. Breheimsenteret

[Visit The Glacier Centre](#)

Dep. Breheimsenteret

Arr. Nigardsbreen

[Visit The Glacier/View The Glacier](#)

Dep. Nigardsbreen 

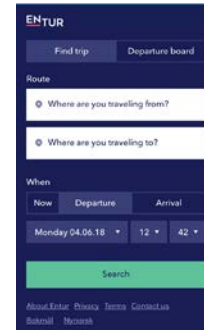
Dep. Breheimsenteret

Arr. Sogndal skysstasjon

Dep. Sogndal skysstasjon

Arr. Fjærland kryss

ROUND TRIPS BY USING EN-TUR.NO






You decide which alternative you want to travel by, and you search from address to address.



Choose the english version here.

DEPARTURE FLÅM

Dep. Flåm kai	
Dep. Aurland kai	
Arr. Leikanger kai	
Dep. Leikanger kai	
Dep. Hermansverk	
Arr. Sogndal skystasjon	
Dep. Sogndal skystasjon	
Arr. Breheimsenteret	
Visit The Glacier Museum	
Dep. Breheimsenteret	
Arr. Nigardsbreen	
View The Nigard Glacier	
Alt1 Dep. Nigardsbreen	
Arr. Sogndal skystasjon	
Dep. Sogndal skystasjon	
Arr. Kaupanger kai	
Dep. Kaupanger kai	
Arr. Gudvangen kai	
Dep. Gudvangen E16	
Arr. Flåm kai	
Arr. Aurland kai	
Alt2 Dep. Nigardsbreen	
Arr. Sogndal skystasjon	
Dep. Sogndal skystasjon	
Arr. Aurland kai	
Arr. Flåm kai	

HIKING TIP

Guides offer both easy family tours across the blue ice and more demanding climbs. Hikes, rafting and kayaking can be booked in advance: www.icetroll.com, www.bfl.no. Hiking map and info about guided tours at the glacier centre.

DEPARTURE VIK

Dep. Vikøyri	
Dep. Leikanger kai	
Dep. Hermansverk	
Arr. Sogndal skystasjon	
Dep. Sogndal skystasjon	
Arr. Breheimsenteret	
Visit The Glacier Museum	
Dep. Breheimsenteret	
Arr. Nigardsbreen	
Blue Ice Walks 11.35-16.55	
Alt1 Dep. Nigardsbreen	
Arr. Sogndal skystasjon	
Dep. Sogndal skystasjon	
Arr. Hermansverk	
Arr. Leikanger kai	
Arr. Vikøyri	
Alt2 Dep. Nigardsbreen	
Arr. Sogndal skystasjon	
Dep. Sogndal skystasjon	
Arr. Hermansverk	
Arr. Leikanger kai	
Dep. Leikanger kai	
Arr. Vikøyri	







DEPARTURE SOLVORN/HAFSLO

Dep. Solvorn ferjekai	
Dep. Hafslø	
Dep. Marifjora kryss	
Dep. Gaupne	
Arr. Breheimsenteret	
Visit The Glacier Museum	
Dep. Breheimsenteret	
Arr. Nigardsbreen	
Blue Ice Walks 11.35-16.55	
Dep. Nigardsbreen	
Dep. Breheimsenteret	
Arr. Gaupne	
Arr. Marifjora kryss	
Arr. Hafslø	
Arr. Solvorn ferjekai	

DEPARTURE BALESTRAND

Dep. Balestrand kai	
Dep. Leikanger kai	
Dep. Hermansverk	
Arr. Sogndal skystasjon	
Dep. Sogndal skystasjon	
Arr. Breheimsenteret	
Visit The Glacier Museum	
Dep. Breheimsenteret	
Arr. Nigardsbreen	
Blue Ice Walks 11.35-16.55	
Alt1 Dep. Nigardsbreen	
Arr. Sogndal skystasjon	
Dep. Sogndal skystasjon	
Arr. Hermansverk	
Arr. Leikanger kai	
Arr. Balestrand kai	
Alt2 Dep. Nigardsbreen	
Arr. Sogndal skystasjon	
Dep. Sogndal skystasjon	
Arr. Hermansverk	
Arr. Leikanger kai	
Dep. Leikanger kai	
Arr. Balestrand kai	

DEPARTURE LÆRDAL

Dep. Lærdal rådhus	
Arr. Sogndal skystasjon	
Dep. Sogndal skystasjon	
Arr. Breheimsenteret	
Visit The Glacier Museum	
Dep. Breheimsenteret	
Arr. Nigardsbreen	
Blue Ice Walks 11.35-16.55	
Alt1 Dep. Nigardsbreen	
Arr. Sogndal skystasjon	
Dep. Sogndal skystasjon	
Arr. Lærdal rådhus	
Alt2 Dep. Nigardsbreen	
Dep. Sogndal skystasjon	
Arr. Kaupanger kai	
Dep. Kaupanger kai	
Arr. Gudvangen kai	
Dep. Gudvangen E16	
Arr. Lærdal rådhus	

DEPARTURE ØVRE ÅRDAL

Dep. Øvre Årdal skystasjon	
Dep. Årdalstangen Øyri	
Arr. Sogndal skystasjon	
Dep. Sogndal skystasjon	
Arr. Breheimsenteret	
Visit The Glacier Museum	
Dep. Breheimsenteret	
Arr. Nigardsbreen	
Blue Ice Walks 11.35-16.55	
Dep. Nigardsbreen	
Arr. Sogndal skystasjon	
1.	
Dep. Sogndal skystasjon	
Arr. Årdalstangen Øyri	
Arr. Øvre Årdal skystasjon	
2.	
Dep. Sogndal skystasjon	
Arr. Kaupanger kai	
Dep. Kaupanger kai	
Arr. Gudvangen kai	
Dep. Gudvangen E16	
Arr. Årdalstangen Øyri	
Arr. Øvre Årdal skystasjon	

TRAVEL INFO

For a day excursion to Nigards glacier take the bus from Sogndal bus terminal. There are connecting buses from other places along the Sognefjord. The bus that goes up to Nigards glacier is also called the glacier bus and it ends up by the glacier centre. More activities are provided by the glacier: glacier hikes, glacier river rafting and glacier lake kayaking and a discovery of the blue ice caves.

Day excursion Sognefjellet mountain plateau - hiking

SOGNEFJELLET



HIKING AND GUIDED CLIMBS: www.ut.no,
www.norgesguidene.no

DEPARTURE ØVRE ÅRDAL

Dep. Øvre Årdal skystasjon 

Dep. Årdalstangen Øyri

Arr. Sogndal skystasjon

Dep. Sogndal skystasjon

Arr. Turtagrø

Hiking on the mountain plateau

Arr. Sognefjellshytta

Hiking on the mountain plateau

Dep. Sognefjellshytta 

Dep. Turtagrø


Arr. Sogndal skystasjon

Dep. Sogndal skystasjon

Arr. Årdalstangen Øyri

Arr. Øvre Årdal skystasjon

DEPARTURE LÆRDAL

Dep. Lærdal rådhus 

Arr. Sogndal skystasjon

Dep. Sogndal skystasjon

Arr. Turtagrø

Hiking on the mountain plateau

Arr. Sognefjellshytta

Hiking on the mountain plateau

Dep. Sognefjellshytta

Dep. Turtagrø

Arr. Sogndal skystasjon

Dep. Sogndal skystasjon

Arr. Lærdal rådhus

DEPARTURE BALESTRAND

Dep. Balestrand kai 

Dep. Leikanger kai

Dep. Hermansverk kai

Arr. Sogndal skystasjon


Dep. Sogndal skystasjon

Arr. Turtagrø

Hiking on the mountain plateau

Arr. Sognefjellshytta

Hiking on the mountain plateau

Dep. Sognefjellshytta 

Dep. Turtagrø

Arr. Sogndal skystasjon

Dep. Sogndal skystasjon

Arr. Hermansverk

Arr. Leikanger kai

Arr. Balestrand kai

ROUND TRIPS BY USING EN-TUR.NO

You decide which alternative you want to travel by, and you search from address to address.



Choose the english version here.

DEPARTURE FJÆRLAND

Dep. Fjærland kryss



Arr. Sogndal skystasjon

Dep. Sogndal skystasjon

Arr. Turtagrø

Hiking on the mountain plateau

Arr. Sognefjellshytta

Hiking on the mountain plateau



Dep. Sognefjellshytta

Dep. Turtagrø

Arr. Sogndal skystasjon

Dep. Sogndal skystasjon

Arr. Fjærland kryss

DEPARTURE HØYANGER

Dep. Høyanger rutebilstasjon



Arr. Sogndal skystasjon

Dep. Sogndal skystasjon

Arr. Turtagrø

Hiking on the mountain plateau

Arr. Sognefjellshytta



Hiking on the mountain plateau

Dep. Sognefjellshytta

Dep. Turtagrø

Arr. Sogndal skystasjon

Dep. Sogndal skystasjon

Arr. Høyanger rutebilstasjon

DEPARTURE SOGNDAL

Dep. Sogndal skystasjon



Dep. Solvorn ferjekai

Dep. Hafslø

Dep. Marifjøra kryss

Dep. Gaupne

Dep. Nes, Luster

Dep. Luster

Dep. Skjolden

Arr. Turtagrø

Hiking on the mountain plateau

Arr. Sognefjellshytta

Hiking on the mountain plateau



Dep. Sognefjellshytta

Dep. Turtagrø

Arr. Skjolden

Arr. Luster

Arr. Nes, Luster

Arr. Gaupne

Arr. Marifjøra kryss

Arr. Hafslø

Arr. Solvorn/Galden

Arr. Sogndal skystasjon

BUS TO HIKING AREA:

SOGNEFJELLET

1.

Dep. Årdalstangen Øyri



Dep. Øvre Årdal skystasjon

Arr. Turtagrø

2.

Dep. Turtagrø

Arr. Øvre Årdal skystasjon

Arr. Årdalstangen Øyri

1.

Dep. Lærdal rådhus

Dep. Øvre Årdal skystasjon

Arr. Turtagrø



© Sverre Hjørnevik

HIKING TIP

One of the classic Norwegian hikes is the hike to Fannaråken (2068 m) 15 km total, approx 6 hours walk.

You can get off the bus at Turtagrø hotel by the parking place. Follow the main road from Turtagrø as far as the second bend and then walk on a road up the Helgedalen valley. High up the Helgedalen valley you pass the intake to a tunnel feeding water to the Fort un hydro-electric power station. From here a good path twists and turns up to Fannaråken. You get a panoramic view over the West Jotunheimen range. Also the sunrise in good weather.

Another popular walk is to start from Sognefjellshytta. Get off the bus here. Either do day hikes from Sognefjellshytta or do a hike to Skogadalsbøen and stay overnight at Skogadalsbøen DNT cabin (Mountain Trekking Association) 9–12 km. 5–7 hours. Start from Sognefjellshytta heading in among the peaks, then continue down to the well known Skogadalsbøen and rest here. Day 2 you can hike to Mt. Friken, offering views to the Hurrungane peaks. Then continue down to the summer pasture farms at Vettismorki, passing impressive waterfalls and on down to Utladalen valley. This tour can be started at both ends, but takes longer starting from Hjelle in Utladalen.

Day excursion on the Tourist route / Lustrafjord



GAUPNE; ACTIVITIES : Lustrabadet – Indoor swimming pool, sports area and climbing wall, hiking, Gaupne Old church.

SKJOLDEN – FORTUN; ACTIVITIES & ATTRACTIONS : Fjord Rib Adventure tours, biking, hiking, fishing & Eide farm visit & cultural walks, Fjord Rib to Feigumfossen & Bike & hike to Drivandefossen waterfalls. Skjolden Llamas.

DEPARTURE FJÆRLAND

Dep. Fjærland kryss



Arr. Sogndal skysstasjon

Dep. Sogndal skysstasjon



Dep. Solvorn ferjekai

Dep. Hafslø

Arr. Marifjøra kryss

Arr. Gaupne

Arr. Nes, Luster

Arr. Luster

Arr. Skjolden

Enjoy The Fjord View

Dep. Skjolden



Dep. Luster

Dep. Nes, Luster

Dep. Gaupne

Dep. Marifjøra kryss

Arr. Hafslø

Arr. Solvorn ferjekai

Arr. Sogndal skysstasjon

Dep. Sogndal skysstasjon

Arr. Fjærland kryss







ROUND TRIPS BY USING EN-TUR.NO

You decide which alternative you want to travel by, and you search from address to address.



Choose the english version here.

DEPARTURE FLÅM

Dep. Flåm kai	
Dep. Aurland kai	
Arr. Leikanger kai	
Dep. Leikanger kai	
Dep. Hermansverk	
Arr. Sogndal skystasjon	
Dep. Sogndal skystasjon	
Dep. Solvorn ferjekai	
Dep. Hafslø	
Arr. Marifjøra kryss	
Arr. Gaupne	
Arr. Nes, Luster	
Arr. Luster	
Arr. Skjolden	
Enjoy The Fjord View	
Att1 Dep. Skjolden	
Dep. Luster	
Dep. Nes, Luster	
Dep. Gaupne	
Dep. Marifjøra kryss	
Arr. Hafslø	
Arr. Solvorn ferjekai	
Arr. Sogndal skystasjon	
Dep. Sogndal skystasjon	
Arr. Aurland kai	
Arr. Flåm kai	
Att2 Dep. Skjolden	
Arr. Sogndal skystasjon	
Dep. Sogndal skystasjon	
Arr. Kaupanger ferjekai	
Dep. Kaupanger ferjekai	
Arr. Gudvangen ferjekai	
Dep. Gudvangen ferjekai	
Arr. Flåm kai	
Arr. Aurland kai	

HIKING TIP

There is a long and steep hike to Molden from Marifjøra in Luster, popular for its panoramic view all over Luster. Starting point also from Mollandsmarki at Krossen (8 km, 2 hours one way).

DEPARTURE VIK

Dep. Vikøyri	
Dep. Leikanger kai	
Dep. Hermansverk	
Arr. Sogndal skystasjon	
Dep. Sogndal skystasjon	
Dep. Solvorn ferjekai	
Dep. Hafslø	
Arr. Marifjøra kryss	
Arr. Gaupne	
Arr. Nes, Luster	
Arr. Luster	
Arr. Skjolden	
Enjoy The Fjord View	
Att1 Dep. Skjolden	
Dep. Luster	
Dep. Nes, Luster	
Dep. Gaupne	
Dep. Marifjøra kryss	
Arr. Hafslø	
Arr. Solvorn ferjekai	
Arr. Sogndal skystasjon	
Dep. Sogndal skystasjon	
Arr. Hermansverk	
Arr. Leikanger kai	
Arr. Vikøyri	
Att2 Dep. Skjolden	
Arr. Sogndal skystasjon	
Dep. Sogndal skystasjon	
Arr. Leikanger kai	
Dep. Leikanger kai	
Arr. Vikøyri	

TRAVEL INFO

For a day excursion to Luster and Skjolden take the bus from Sogndal bus terminal. There are connecting buses from other places along the Sognefjord. A bus tour along the Lustrafjorden provides a great experience into a green fjord landscape. Several villages lie like pearls along the fjord: Marifjøra, Solvorn, Nes, Luster, Gaupne and Skjolden.

DEPARTURE BALESTRAND

Dep. Balestrand kai	
Dep. Leikanger kai	
Dep. Hermansverk	
Arr. Sogndal skystasjon	
Dep. Sogndal skystasjon	
Dep. Solvorn ferjekai	
Dep. Hafslø	
Arr. Marifjøra kryss	
Arr. Gaupne	
Arr. Nes, Luster	
Arr. Luster	
Arr. Skjolden	
Enjoy The Fjord View	
Dep. Skjolden	
Dep. Luster	
Dep. Nes, Luster	
Dep. Gaupne	
Dep. Marifjøra kryss	
Arr. Hafslø	
Arr. Solvorn ferjekai	
Arr. Sogndal skystasjon	
Dep. Sogndal skystasjon	
Arr. Hermansverk	
Arr. Leikanger kai	
Arr. Balestrand kai	

DEPARTURE HØYANGER

Dep. Høyanger rutebilstasjon	
Arr. Sogndal skystasjon	
Dep. Sogndal skystasjon	
Dep. Solvorn ferjekai	
Dep. Hafslø	
Arr. Marifjøra kryss	
Arr. Gaupne	
Arr. Nes, Luster	
Arr. Luster	
Arr. Skjolden	
Enjoy The Fjord View	
Dep. Skjolden	
Dep. Luster	
Dep. Nes, Luster	
Dep. Gaupne	
Dep. Marifjøra kryss	
Arr. Hafslø	
Arr. Solvorn ferjekai	
Arr. Sogndal skystasjon	
Dep. Sogndal skystasjon	
Arr. Høyanger rutebilstasjon	






HIKING TIP

Luster has a number of hiking trails in all directions. There is an exciting outdoor day trip to Fuglesteg from Fortun, the next village after Skjolden (approx. 1,5 hours up) Hiking map at the tourist information at Skjolden and Gaupne.

DEPARTURE ØVRE ÅRDAL

Dep. Øvre Årdal skystasjon	
Dep. Årdalstangen Øyri	
Arr. Sogndal skystasjon	
Dep. Sogndal skystasjon	
Dep. Solvorn ferjekai	
Dep. Hafslø	
Arr. Marifjøra kryss	
Arr. Gaupne	
Arr. Nes, Luster	
Arr. Luster	
Arr. Skjolden	


Enjoy The Fjord View

Alt1	Dep. Skjolden	
	Dep. Luster	
	Dep. Nes, Luster	
	Dep. Gaupne	
	Dep. Marifjøra kryss	
	Arr. Hafslø	
	Arr. Solvorn ferjekai	
	Arr. Sogndal skystasjon	
	Dep. Sogndal skystasjon	
	Arr. Årdalstangen Øyri	
	Arr. Øvre Årdal skystasjon	
Alt2	Dep. Skjolden	
	Arr. Sogndal skystasjon	
	Dep. Sogndal skystasjon	
	Arr. Kaupanger ferjekai	
	Dep. Kaupanger ferjekai	
	Arr. Gudvangen ferjekai	
	Dep. Gudvangen ferjekai	
	Arr. Årdalstangen Øyri	
	Arr. Øvre Årdal skystasjon	

DEPARTURE LÆRDAL

Dep. Lærdal rådhus	
Arr. Sogndal skystasjon	
Dep. Sogndal skystasjon	
Dep. Solvorn ferjekai	
Dep. Hafslø	
Arr. Marifjøra kryss	
Arr. Gaupne	
Arr. Nes, Luster	
Arr. Luster	
Arr. Skjolden	

Enjoy The Fjord View

Alt1	Dep. Skjolden	
	Dep. Luster	
	Dep. Nes, Luster	
	Dep. Gaupne	
	Dep. Marifjøra kryss	
	Arr. Hafslø	
	Arr. Solvorn ferjekai	
	Arr. Sogndal skystasjon	
	Dep. Sogndal skystasjon	
	Arr. Lærdal rådhus	
Alt2	Dep. Skjolden	
	Arr. Sogndal skystasjon	
	Dep. Sogndal skystasjon	
	Arr. Kaupanger ferjekai	
	Dep. Kaupanger ferjekai	
	Arr. Gudvangen ferjekai	
	Dep. Gudvangen ferjekai	
	Arr. Lærdal rådhus	



BUSES ALONG THE SOGNEFJORD

www.kringom.no

BUSES TO

www.sognefjord.no

JOTUNHEIMEN, NIGARDBREEN
GLACIER, SUPPEHELLEBREEN GLACIER,
BØYABREEN GLACIER AND SOGNEFJELLET

THE URNES FERRY

www.lustrabaatane.no

FERRY TO UNESCO URNES STAVE CHURCH

BOAT TO THE SOUTH SIDE OF THE SOGNEFJORD www.fjord1.no
-FIORDSIDE VILLAGES

EXPRESS BOAT BERGEN www.norled.no
FLÅM - BERGEN

EXCURSION NÆRØYFJORD www.visitflam.no
FLÅM - NÆRØYFJORD - GUDVANGEN

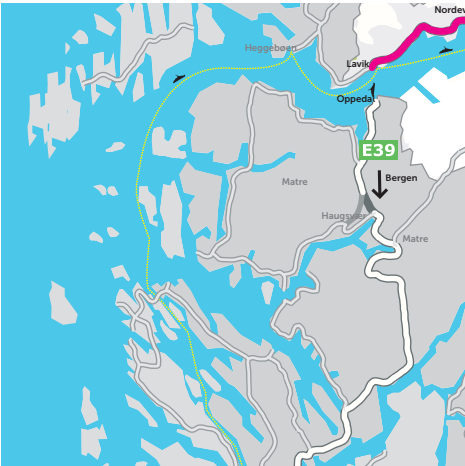
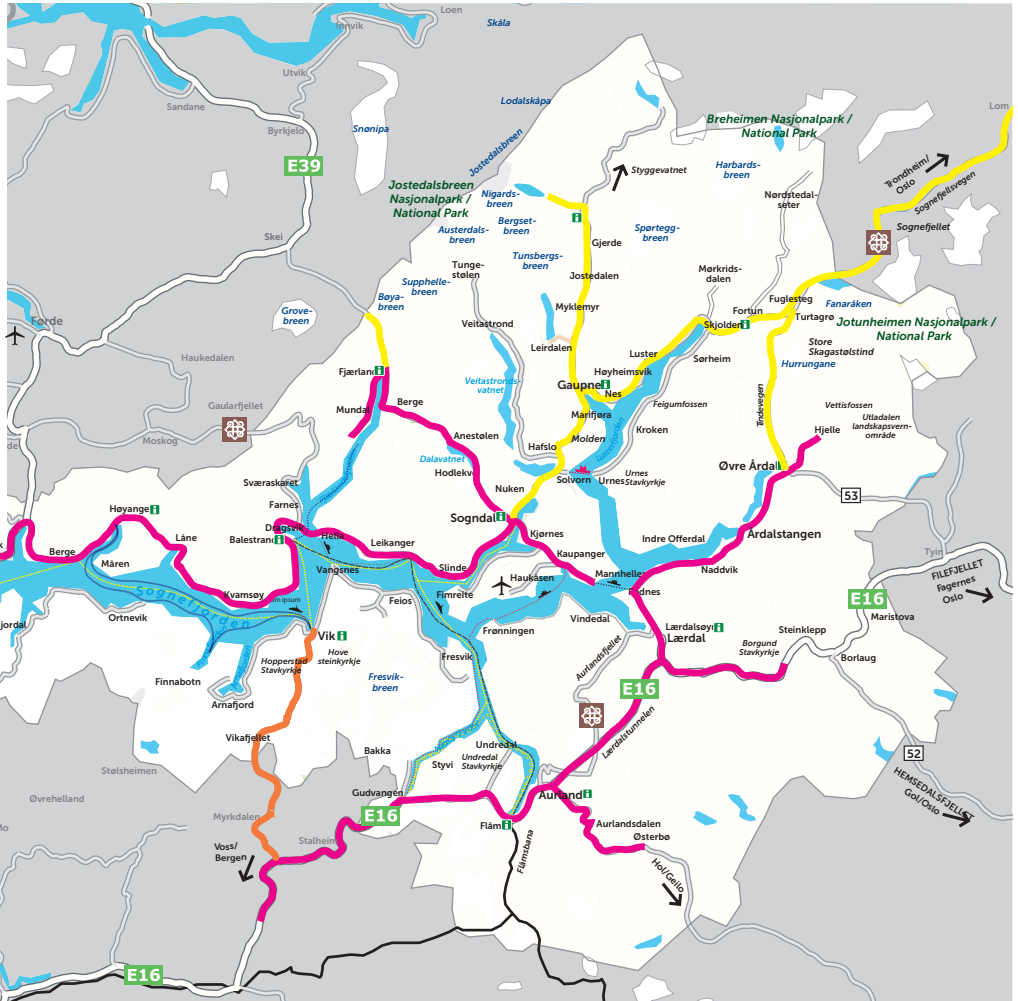
THE UNESCO NÆRØYFJORD FERRY www.fjord2.no
KAUPANGER - GUDVANGEN - KAUPANGER

GLACIER TOUR www.visitflam.no
BALESTRAND - FJÆRLAND - BALESTRAND

THE "FLÅM EXPRESS" www.visitflam.no
FLÅM - BALESTRAND - FLÅM

BUS www.kringom.no
VIK - VINJE

sognefjord.no



Day excursions to Solvorn – Ornes – Urnes Stave Church













SOLVORN – URNES



ACTIVITIES AND ATTRACTIONS: The Unesco Stave church at Urnes, Gallery Walaker in Solvorn, Urnes farm & deer farm, hiking and walking. Kayaking tours with Fjordseal at Marifjøra.

SIGHTSEEING TOURS: The Urnes ferry across from Solvorn to Urnes, Adventure Rib Tours at Marifjøra, also combined with hiking or biking trips.

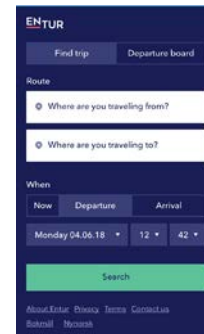
DEPARTURE FLÅM

- Dep. Flåm kai 
- Dep. Aurland kai 
- Arr. Leikanger kai 
- Dep. Leikanger kai 
- Dep. Hermansverk 
- Arr. Sogndal skystasjon 
- Dep. Sogndal skystasjon 
- Arr. Solvorn ferjekai 
- Dep. Solvorn ferjekai 
- Arr. Ornes 

Visit Urnes Stave Church

- At1 Dep. Ornes 
- Arr. Solvorn ferjekai 
- Dep. Solvorn ferjekai 
- Arr. Sogndal skystasjon 
- Dep. Sogndal skystasjon 
- Arr. Aurland kai 
- Arr. Flåm kai 
- At2 Dep. Ornes 
- Arr. Sogndal skystasjon
- Dep. Sogndal skystasjon
- Arr. Kaupanger kai
- Dep. Kaupanger kai
- Arr. Gudvangen ferjekai
- Dep. Gudvangen ferjekai
- Arr. Flåm kai
- Arr. Aurland kai

ROUND TRIPS BY USING EN-TUR.NO



You decide which alternative you want to travel by, and you search from address to address.







Choose the english version here.

DEPARTURE ØVRE ÅRDAL

Dep. Øvre Årdal skysstasjon	
Dep. Årdalstangen Øyri	
Arr. Sogndal skysstasjon	
Dep. Sogndal skysstasjon	
Arr. Solvorn ferjekai	
Dep. Solvorn ferjekai	
Arr. Ornes	

Visit Urnes Stave Church

Alt1 Dep. Ornes	
Arr. Solvorn ferjekai	
Dep. Solvorn ferjekai	
Arr. Sogndal skysstasjon	
Dep. Sogndal skysstasjon	
Arr. Årdalstangen Øyri	
Arr. Øvre Årdal skysstasjon	

Alt2 Dep. Ornes	
Arr. Solvorn ferjekai	
Dep. Solvorn ferjekai	
Dep. Sogndal skysstasjon	
Arr. Kaupanger kai	
Dep. Kaupanger kai	
Arr. Gudvangen ferjekai	
Dep. Gudvangen ferjekai	
Arr. Årdalstangen Øyri	
Arr. Øvre Årdal skysstasjon	

DEPARTURE FJÆRLAND

Dep. Fjærland kryss	
Arr. Sogndal skysstasjon	
Dep. Sogndal skysstasjon	
Arr. Solvorn ferjekai	
Dep. Solvorn ferjekai	
Arr. Ornes	

Visit Urnes Stave Church




Dep. Ornes	
Arr. Solvorn ferjekai	
Dep. Solvorn ferjekai	
Arr. Sogndal skysstasjon	
Dep. Sogndal skysstasjon	
Arr. Fjærland kryss	

DEPARTURE VIK



Dep. Vikøyri	
Dep. Leikanger kai	
Dep. Hermansverk	
Arr. Sogndal skysstasjon	
Dep. Sogndal skysstasjon	
Arr. Solvorn ferjekai	
Dep. Solvorn ferjekai	
Arr. Ornes	

Visit Urnes Stave Church

Alt1 Dep. Ornes	
Arr. Solvorn ferjekai	
Dep. Solvorn ferjekai	
Arr. Sogndal skysstasjon	
Dep. Sogndal skysstasjon	
Arr. Hermansverk	
Arr. Leikanger kai	
Arr. Vikøyri	

Alt2 Dep. Ornes	
Arr. Solvorn ferjekai	
Dep. Solvorn ferjekai	
Arr. Sogndal skysstasjon	
Dep. Sogndal skysstasjon	
Arr. Hermansverk	
Arr. Leikanger kai	
Dep. Leikanger kai	
Arr. Vikøyri	




DEPARTURE HØYANGER

Dep. Høyanger rutebilstasjon	
Arr. Sogndal skysstasjon	
Dep. Sogndal skysstasjon	
Arr. Solvorn ferjekai	
Dep. Solvorn ferjekai	
Arr. Ornes	



Visit Urnes Stave Church




Dep. Ornes	
Arr. Solvorn ferjekai	
Dep. Solvorn ferjekai	
Arr. Sogndal skysstasjon	
Dep. Sogndal skysstasjon	
Arr. Høyanger rutebilstasjon	

DEPARTURE BALESTRAND



Dep. Balestrand kai	
Dep. Leikanger kai	
Dep. Hermansverk	
Arr. Sogndal skysstasjon	
Dep. Sogndal skysstasjon	
Arr. Solvorn ferjekai	
Dep. Solvorn ferjekai	
Arr. Ornes	

Visit Urnes Stave Church



Alt1 Dep. Ornes	
Arr. Solvorn ferjekai	
Dep. Solvorn ferjekai	
Arr. Sogndal skysstasjon	
Dep. Sogndal skysstasjon	
Arr. Hermansverk	
Arr. Leikanger kai	
Arr. Balestrand kai	

Alt2 Dep. Ornes	
Arr. Solvorn ferjekai	
Dep. Solvorn ferjekai	
Arr. Sogndal skysstasjon	
Dep. Sogndal skysstasjon	
Arr. Hermansverk	
Arr. Leikanger kai	
Dep. Leikanger kai	
Arr. Balestrand kai	

DEPARTURE SKJOLDEN

Dep. Skjolden	
Dep. Gaupne	
Dep. Marifjøra kryss	
Dep. Hafslø	
Arr. Solvorn ferjekai	
Dep. Solvorn ferjekai	
Arr. Ornes	

Visit Urnes Stave Church

Dep. Ornes	
Arr. Solvorn ferjekai	
Dep. Solvorn ferjekai	
Arr. Galden	
Dep. Galden	
Arr. Hafslø	
Arr. Marifjøra kryss	
Arr. Gaupne	
Arr. Skjolden	




TRAVEL INFO

For a day excursion to Solvorn and Ornes take the bus from Sogndal bus terminal. There are connecting buses from other places along the Sognefjord. Solvorn is a small idyllic village. From Solvorn village centre there is a ferry across to Ornes daily. Walking along a road up the hillside at Ornes leads you to the Urnes Stave church and Ornes deer farm, café and farm shop. After your visit to Ornes take the ferry back to Solvorn




HIKING TIP






Solvorn has an interesting cultural trail starting from the village centre, where you can learn about Solvorn's history. (2,8 km, approx 1 hour walk). A longer walk can be done between Sogndal and Solvorn. The tour can be combined with a hike to Solvorn-nipa at 1031 m (12 km, 6 hours walk).

DEPARTURE LÆRDAL

Dep. Lærdal rådhus	
Arr. Sogndal skysstasjon	
Dep. Sogndal skysstasjon	
Arr. Solvorn ferjekai	
Dep. Solvorn ferjekai	
Arr. Ornes	

Visit Urnes Stave Church

Alt1 Dep. Ornes	
Arr. Solvorn ferjekai	
Dep. Solvorn ferjekai	
Arr. Sogndal skysstasjon	
Dep. Sogndal skysstasjon	
Arr. Lærdal rådhus	

Alt2 Dep. Ornes	
Arr. Solvorn ferjekai	
Dep. Solvorn ferjekai	
Arr. Sogndal skysstasjon	
Dep. Sogndal skysstasjon	
Arr. Kaupanger kai	
Dep. Kaupanger kai	
Arr. Gudvangen ferjekai	
Dep. Gudvangen ferjekai	
Arr. Lærdal rådhus	

SOGNDAL

Day excursions to Sogndal

SOGNDAL: Kayaking, hiking, biking and climbing with Sogndal Lodge & Guiding and Bre & Fjell mountain guides. Shopping centre and village with shops, restaurant and cafes.

KAUPANGER: The Heibergske Collections – Sogn Folkemuseum, Kaupanger Stave Church, farm visit Knaken, Indoor swimming pool & playland Vesterland. Sogn Fjord Museum.

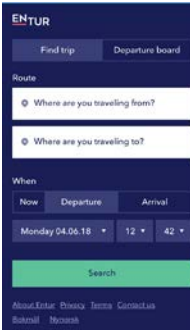
SIGHTSEEING TOURS: Fjordcruise on the Unesco world heritage fjord Nærøyfjord, ferry Kaupanger – Gudvangen.

DEPARTURE GUDVANGEN/FLÅM/AURLAND

Alt.1 Dep. Gudvangen E16	
Dep. Flåm kai	
Dep Aurland kai	
Arr. Sogndal skysstasjon	
Visit Sogndal	
Dep. Sogndal skysstasjon	
Arr. Aurland kai	
Arr. Flåm kai	
Arr. Gudvangen ferjekai	
2.	
Dep. Sogndal skysstasjon	
Arr. Kaupanger kai	
Dep. Kaupanger kai	
Arr. Gudvangen ferjekai	
Dep Gudvangen E16	
Arr. Flåm kai	
Arr. Aurland kai	

KAUPANGER

ROUND TRIPS BY USING EN-TUR.NO





You decide which alternative you want to travel by, and you search from address to address.



Choose the english version here.

DEPARTURE FLÅM/AURLAND

Dep. Flåm kai	
Dep. Aurland kai	
Arr. Leikanger kai	
Dep. Leikanger kai	
Dep. Hermansverk	
Arr. Sogndal skystasjon	
Visit Sogndal	
Dep. Sogndal skystasjon	
Arr. Kaupanger kai	
Dep. Kaupanger kai	
Arr. Gudvangen ferjekai	
Dep. Gudvangen E16	
Arr. Flåm kai	
Arr. Aurland kai	

DEPARTURE VIK

Alt1 Dep. Vikøyri	
Arr. Leikanger kai	
Dep. Leikanger kai	
Dep. Hermansverk	
Arr. Sogndal skystasjon	
Visit Sogndal	
Dep. Sogndal skystasjon	
Arr. Hermansverk	
Arr. Leikanger kai	
Dep. Leikanger kai	
Arr. Vikøyri	
Alt2 Dep. Vikøyri	
Dep. Leikanger kai	
Dep. Hermansverk	
Arr. Sogndal skystasjon	
Visit Sogndal	
Dep. Sogndal skystasjon	
Arr. Hermansverk	
Arr. Leikanger kai	
Arr. Vikøyri	






DEPARTURE LAVIK

Dep. Lavik	
Arr. Leikanger kai	
Dep. Leikanger kai	
Arr. Sogndal skystasjon	
Visit Sogndal	
Dep. Sogndal skystasjon	
Arr. Leikanger kai	
Dep. Leikanger kai	
Arr. Lavik	

DEPARTURE BALESTRAND

Alt1 Dep. Balestrand kai	
Arr. Leikanger kai	
Dep. Leikanger kai	
Dep. Hermansverk	
Arr. Sogndal skystasjon	
Visit Sogndal	
Dep. Sogndal skystasjon	
Arr. Hermansverk	
Arr. Leikanger kai	
Dep. Leikanger kai	
Arr. Balestrand kai	
Alt2 Dep. Balestrand kai	
Dep. Leikanger kai	
Dep. Hermansverk	
Arr. Sogndal skystasjon	
Visit Sogndal	
Dep. Sogndal skystasjon	
Arr. Hermansverk	
Arr. Leikanger kai	
Arr. Balestrand kai	
Alt3 Dep. Balestrand kai	
Arr. Fjærland kryss	
Dep. Fjærland kryss	
Arr. Sogndal skystasjon	
Visit Sogndal	
Dep. Sogndal skystasjon	
Arr. Hermansverk	
Arr. Leikanger kai	
Arr. Balestrand kai	

DEPARTURE ØVRE ÅRDAL



Dep. Øvre Årdal skystasjon	
Dep. Årdalstangen Øyri	
Arr. Sogndal skystasjon	
Visit Sogndal	
Alt1 Dep. Sogndal skystasjon	
Arr. Årdalstangen Øyri	
Arr. Øvre Årdal skystasjon	
Alt2 Dep. Sogndal skystasjon	
Arr. Kaupanger kai	
Dep. Kaupanger kai	
Arr. Gudvangen ferjekai	
Dep. Gudvangen E16	
Arr. Årdalstangen Øyri	
Arr. Øvre Årdal skystasjon	

DEPARTURE SKJOLDEN





Dep. Skjolden	
Dep. Gaupne	
Dep. Marifjøra kryss	
Dep. Hafslø	
Arr. Sogndal skystasjon	
Visit Sogndal	
Dep. Sogndal skystasjon	
Arr. Hafslø	
Arr. Marifjøra kryss	
Arr. Gaupne	
Arr. Skjolden	

WE RECOMMEND:


VISIT KAUPANGER STAVE CHURCH

Dep. Sogndal skystasjon	
Arr. Kaupanger kai	
Dep. Kaupanger kai	
Arr. Sogndal skystasjon	



CRUISE ON NÆRØY FJORD

Dep. Sogndal skystasjon	
Arr. Kaupanger kai	
Dep. Kaupanger kai	
Arr. Gudvangen ferjekai	
Dep. Gudvangen ferjekai	
Arr. Kaupanger kai	
Dep. Kaupanger kai	
Arr. Sogndal skystasjon	



VISIT SOGN FOLKEMUSEUM

Dep. Sogndal skystasjon	
Arr. Sogn Folk Museum	
Dep. Sogn Folk Museum	
Arr. Sogndal skystasjon	

DEPARTURE HØYANGER

Dep. Høyanger rutebilstasjon	
Arr. Sogndal skystasjon	
Visit Sogndal	
Dep. Sogndal skystasjon	
Arr. Høyanger rutebilstasjon	

DEPARTURE SOLVORN

Dep. Solvorn	
Arr. Sogndal skystasjon	
Visit Sogndal	
Dep. Sogndal skystasjon	
Arr. Solvorn	

DEPARTURE FJÆRLAND


Alt1 Dep. Fjærland kryss	
Arr. Sogndal skystasjon	
Alt2 Dep. Fjærland kryss	
Arr. Balestrand kai	
Dep. Balestrand kai	
Arr. Leikanger kai	
Dep. Leikanger kai	
Arr. Sogndal skystasjon	
Visit Sogndal	
Dep. Sogndal skystasjon	
Arr. Fjærland kryss	

DEPARTURE LÆRDAL


Dep. Lærdal rådhus 

Arr. Sogndal skystasjon

[Visit Sogndal](#)

At1 Dep. Sogndal skystasjon 


Arr. Lærdal rådhus

At2 Dep. Sogndal skystasjon 

Arr. Kaupanger kai


Dep. Kaupanger kai 

Arr. Gudvangen ferjekai

Dep. Gudvangen E16 


Arr. Lærdal rådhus

BOAT ON NÆRØY FJORD/BUS (1/6-31/8)


Dep. Aurland kai 

Dep. Flåm kai

Arr. Gudvangen E16


Dep. Gudvangen ferjekai 

Arr. Kaupanger kai

Dep. Kaupanger kai 

Arr. Sogndal skystasjon

[Visit Sogndal](#)

Dep. Sogndal skystasjon 

Arr. Aurland kai

Arr. Flåm kai

Arr. Gudvangen E16

© Finn Loftesnes



© Chris Holter

TRAVEL INFO

For a day excursion to Sogndal you can take a bus from many places along the Sognefjord. Sogndal is the travel communication hub for buses. It is the main shopping centre in Sognefjord. Sogndal municipality also includes Kaupanger and Fjærland. You can easily visit the Sogn Folkemuseum at Kaupanger by bus, see separate schedule. Also you can take a day excursion on the UNESCO Nærøyfjord with a ferry from Kaupanger to Gudvangen and return, see separate schedule.

HIKING TIP

There are various opportunities for walks and hikes around Sogndal and the Sogndal valley. Hiking map at the tourist office in Sogndal. An easy walk from Sogndal centre is to walk to the Stedje Church up on the hill from the Stedje road, on the main road to Leikanger (5 km, 3 hours walk).

Day excursions to Fjærland

FJÆRLAND

ACTIVITIES AND ATTRACTIONS: The Norwegian glacier museum, The Norwegian book town, hiking and culture walks. Guided trek on the mountain Flatbre glacier.

SIGHTSEEING TOURS: Fjordcruise on the Fjærlandsfjord with boat from Balestrand to Fjærland, Glacierbus from Mundal up to Bøya glacier and the Supphelle glacier.

DEPARTURE VIK


Alt1 Dep Vikøyri 
Arr Balestrand kai
Dep Balestrand kai
Arr Fjærland kryss
[Visit Fjærland](#)

Alt2 Dep Vikøyri 
Arr Sogndal skysstasjon
Dep Sogndal skysstasjon
Arr Fjærland kryss
[Visit Fjærland](#)
Dep Fjærland kryss 
Arr Sogndal skysstasjon
Dep Sogndal skysstasjon
Arr Vikøyri

DEPARTURE FLÅM/AURLAND

Dep. Flåm kai 
Dep. Aurland kai
Arr. Balestrand kai
Dep. Balestrand kai 
Arr. Fjærland kryss

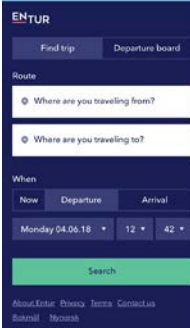
[Visit Fjærland](#)
Bus to Norwegian Glacier Centre & the Glaciers

Dep Fjærland kryss 
Arr. Sogndal skysstasjon
Dep. Sogndal skysstasjon
Arr. Aurland kai
Arr. Flåm kai

DEPARTURE LÆRDAL

Dep Lærdal rådhus 
Arr Fjærland kryss
[Visit Fjærland](#)
Dep Fjærland kryss 
Arr Lærdal rådhus

ROUND TRIPS BY USING EN-TUR.NO



You decide which alternative you want to travel by, and you search from address to address.



Choose the english version here.


DEPARTURE SKJOLDEN

Dep Skjolden	
Dep Gaupne	
Dep Marifjøra kryss	
Dep Hafslø	
Arr Sogndal skysstasjon	
Dep Sogndal skysstasjon	
Arr Fjærland kryss	

Visit Fjærland


Dep Fjærland kryss	
Arr Sogndal skysstasjon	
Dep Sogndal skysstasjon	
Arr Hafslø	
Arr Marifjøra kryss	
Arr Gaupne	
Arr Skjolden	

DEPARTURE BALESTRAND


Dep Balestrand kai	
Arr Fjærland kai	


Visit Fjærland

Bus to Norwegian Glacier Centre & the Glaciers


Dep Fjærland kai	
Arr Balestrand kai	


DEPARTURE LAVIK

Dep Lavik	
Dep Nordeide	


Arr Balestrand kai	
Dep Balestrand kai	
Arr Fjærland kai	

Visit Fjærland


Dep Fjærland kai	
Arr Balestrand kai	

Dep Balestrand kai	
Arr Nordeide	
Arr Lavik	

DEPARTURE ØVRE ÅRDAL

Dep Ø Årdal skysstasjon	
Dep Årdalstangen Øyri	
Arr Fjærland kryss	

Visit Fjærland

Dep Fjærland kryss	
Arr Årdalstangen Øyri	

Arr Ø Årdal skysstasjon

TRAVEL INFO


For a day excursion to Fjærland take the bus from Sogndal bus terminal. There are connecting buses from other places along the Sognefjord. Another scenic excursion is to take the boat from Balestrand up the Fjærlandsfjord to the glacier village.

The boat enters the little village of Mundal and connects with a bus to the glacier museum and then further up to the glacier. The bus goes back to the boat in the afternoon, with a return to Balestrand.

HIKING TIP


There are a number of paths and trails to summer farms in Fjærland. Also a guided glacier hike can be made to the Flatbrønn glacier, 1000 m above sea level, with a wonderful view. Great walk up to the cabin, (approx 2-3 hours walk). The Flatbrehytta cabin is a starting point for glacier walks on the Flatbreen, Jostedalsbreen. Booking in advance to www.brekick.no. Hiking map at the tourist office in Fjærland.

DEPARTURE SOGNDAL

Alt1 Dep Sogndal skysstasjon	
Arr Fjærland kryss	


Visit Fjærland

Dep Fjærland kryss	
Arr Sogndal skysstasjon	

Alt2 Dep Sogndal skysstasjon	
Dep Hermansverk	
Dep Leikanger kai	
Arr Hella	
Dep Hella	

Arr Fjærland kryss	
--------------------	--

Bus to Norwegian Glacier Centre & the glaciers

Dep Fjærland kryss	
Arr Sogndal skysstasjon	

Dep Sogndal skysstasjon	
Arr Hermansverk	

Arr Leikanger kai	
-------------------	--



© Trond J. Hansen

Day excursions to Leikanger



LEIKANGER

ACTIVITIES AND ATTRACTIONS: Hiking and walks, walks to Bjørgahaug, Cultural trails with heritage sights and rich vegetation, Farm visit at Henjatunet on request, Kvinnafossen waterfall.

DEPARTURE BALESTRAND

Dep Balestrand kai 
Dep Dragsvik
Arr Leikanger kai
[Visit Leikanger](#)
Dep Leikanger kai
Arr Dragsvik
Arr Balestrand kai

DEPARTURE VIK

Dep Vikøyri 
Arr Leikanger kai
Arr Hermansverk
[Visit Leikanger](#)
Dep Leikanger kai 
Arr Vikøyri

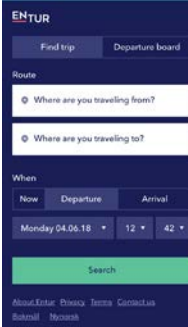
DEPARTURE LAVIK

Dep Lavik 
Arr Vadheim
Dep Vadheim
Dep Høyanger rutebilstasjon
Dep Balestrand kai
Arr Leikanger kai
[Visit Leikanger](#)
Dep Leikanger kai 
Dep Balestrand kai
Arr Høyanger rutebilstasjon
Arr Vadheim
Dep Vadheim
Arr Lavik

DEPARTURE VIK

Dep Vikøyri 
Dep Balestrand kai
Arr Leikanger kai
[Visit Leikanger](#)
Dep Leikanger kai 
Arr Balestrand kai
Arr Vikøyri

ROUND TRIPS BY USING EN-TUR.NO



The screenshot shows the EN-TUR website interface. At the top, there are two tabs: "Find trip" and "Departure board". Below the tabs, there are two input fields for "Route": "Where are you traveling from?" and "Where are you traveling to?". Below the route fields, there are three columns for "When": "Now", "Departure", and "Arrival". The "Departure" column shows "Monday 04.06.18" and the "Arrival" column shows "12" and "42". A green "Search" button is at the bottom. At the very bottom, there are links for "About EN-TUR", "Privacy", "Terms", "Contact Us", "Bokstall", and "Norsk".

You decide which alternative you want to travel by, and you search from address to address.





Choose the english version here.





DEPARTURE FJÆRLAND

Att1	Dep Fjærland kai	
	Arr Balestrand kai	
	Dep Balestrand kai	
	Dep Dragsvik	
	Arr Leikanger kai	



Visit Leikanger

	Dep Leikanger kai	
	Arr Sogndal skystasjon	
	Dep Sogndal skystasjon	
	Arr Fjærland kryss	
Att2	Dep Fjærland kryss	
	Arr Sogndal skystasjon	
	Dep Sogndal skystasjon	
	Arr Leikanger kai	



Visit Leikanger

	Dep Leikanger kai	
	Arr Sogndal skystasjon	
	Dep Sogndal skystasjon	
	Arr Fjærland kryss	
	Dep Sogndal skystasjon	
	Arr Leikanger kai	
	Dep Sogndal skystasjon	
Att1	Dep Leikanger kai	
	Arr Sogndal skystasjon	
Att2	Dep Leikanger kai	
	Arr Sogndal skystasjon	


DEPARTURE LÆRDAL

	Dep Lærdal rådhus	
	Arr Leikanger kai	
	Visit Leikanger	
	Dep Leikanger kai	
	Arr Lærdal rådhus	



DEPARTURE BALESTRAND






	Dep Balestrand kai	
	Arr Leikanger kai	
	Visit Leikanger	
	Dep Leikanger kai	
	Arr Balestrand kai	

DEPARTURE ØVRE ÅRDAL

	Dep Ø Årdal skystasjon	
	Dep Årdalstangen Øyri	
	Arr Sogndal skystasjon	
	Dep Sogndal skystasjon	
	Arr Leikanger kai	
	Visit Leikanger	
	Dep Leikanger kai	
	Arr Sogndal skystasjon	
	Dep Sogndal skystasjon	
	Arr Årdalstangen Øyri	
	Arr Ø Årdal skystasjon	

DEP GUDVANGEN/ FLÅM/AURLAND

Att1	Dep Flåm kai	
	Dep Aurland kai	
	Arr Leikanger kai	
Att2	Dep Gudvangen E16	
	Dep Flåm kai	
	Dep Aurland kai	
	Dep Lærdal rådhus	
	Arr Sogndal skystasjon	
	Dep Sogndal skystasjon	
	Arr Leikanger kai	
	Visit Leikanger	

Att1	Dep Leikanger kai	
	Arr Aurland kai	
	Arr Flåm kai	
Att2	Dep Leikanger kai	
	Arr Sogndal skystasjon	
	Dep Sogndal skystasjon	
	Arr Kaupanger kai	
	Dep Kaupanger kai	
	Arr Gudvangen ferjekai	
	Dep Gudvangen E16	
	Arr Flåm kai	
	Arr Aurland kai	
Att3	Dep Leikanger kai	
	Arr Sogndal skystasjon	
	Dep Sogndal skystasjon	
	Arr Lærdal rådhus	
	Arr Aurland kai	
	Arr Flåm kai	
	Arr Gudvangen E16	

DEPARTURE GAUPNE

	Dep Gaupne	
	Dep Marifjøra kryss	
	Dep Hafslø	
	Arr Sogndal skystasjon	
	Dep Sogndal skystasjon	
	Arr Leikanger kai	
	Visit Leikanger	
	Dep Leikanger kai	
	Arr Sogndal skystasjon	
	Dep Sogndal skystasjon	
	Arr Hafslø	
	Arr Marifjøra kryss	
	Arr Gaupne	

DEPARTURE LAVIK

	Dep Lavik	
	Dep Nordeide	
	Dep Balestrand kai	
	Arr Leikanger kai	
	Visit Leikanger	
	Dep Leikanger kai	
	Arr Balestrand kai	
	Arr Nordeide	
	Arr Lavik	



© Roar Werner Vangsnes

HIKING TIP

A popular walk in Leikanger is the hike to Bjørgahaug, a typical Norwegian stroll. Start at Øvre Njøs close to Sognefjord Hotel. This is the steepest, but shortest start, or start at Sanden 1 km east of Sognefjord hotel. Approx. 70 min walk. Panoramic view og Hermansverk and Leikanger. Between the hotels at Leikanger, there is an interesting trail showing the different cultural sights at Leikanger.

Day excursions to Balestrand

BALESTRAND

ACTIVITIES AND ATTRACTIONS: The Sognefjord Aquarium, Balestrand art village – galleries and exhibitions, the Golden House gallery, The Haukaas enamel workshop at Dragsvik, The Norwegian Museum of Travel and Tourism, hiking, biking, St Olaf’s Church, heritage walk along the fjord and dragon style villas, Viking burial mounds and King Bele statue, The Ciderhouse – cider cellar with cider tasting.

SIGHTSEEING TOURS: Balestrand Adventure Rib sighthseeing tours to Kvinnafossen waterfall and around Balestrand, Fjord Angling with fishing trips on the fjord, Balestrandtour to Utsikten view point.

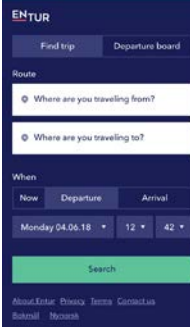
DEPARTURE SOLVORN

Dep Solvorn ferjekai 
Arr Sogndal skysstasjon
Dep Sogndal skysstasjon
Arr Balestrand kai
[Visit Balestrand](#)
Dep Balestrand kai 
Arr Sogndal skysstasjon
Dep Sogndal skysstasjon 
Arr Solvorn ferjekai

DEPARTURE SOGNDAL

Dep Sogndal skysstasjon 
Dep Leikanger kai
Arr Balestrand kai
[Visit Balestrand](#)
Dep Balestrand kai 
Arr Leikanger kai
Dep Leikanger kai 
Arr Sogndal skysstasjon

ROUND TRIPS BY USING [EN-TUR.NO](#)



You decide which alternative you want to travel by, and you search from address to address.




Choose the english version here.




DEPARTURE LÆRDAL

Dep Lærdal rådhus	
Arr Sogndal skystasjon	
Dep Sogndal skystasjon	
Dep Hermansverk	
Dep Leikanger kai	
Dep Dragsvik	
Arr Balestrand kai	
Visit Balestrand	
Alt1 Dep Balestrand kai	
Dep Dragsvik	
Dep Leikanger kai	
Dep Hermansverk	
Arr Sogndal skystasjon	
Dep Sogndal skystasjon	
Arr Lærdal rådhus	
Alt2 Dep Balestrand kai	
Arr Leikanger kai	
Arr Sogndal skystasjon	
(5 min to bus station)	
Dep Sogndal skystasjon	
Arr Lærdal rådhus	




DEPARTURE FJÆRLAND

Alt1 Dep Fjærland kai	
Arr Balestrand kai	
Alt2 Dep Fjærland kryss	
Arr Sogndal skystasjon	
Dep Sogndal skystasjon	
Arr Balestrand kai	
Visit Balestrand	
Alt1 Dep Balestrand kai	
Arr Sogndal skystasjon	
Dep Sogndal skystasjon	
Arr Fjærland kryss	
Alt2 Dep Balestrand kai	
Arr Sogndal skystasjon	
(5 min walk to busstation)	
Dep Sogndal skystasjon	
Arr Fjærland kryss	


DEP GUDVANGEN/AURLAND/FLÅM

Dep Flåm kai	
Dep Aurland kai	
Dep Leikanger kai	
Arr Balestrand kai	
Visit Balestrand	
Alt1 Dep Balestrand kai	
Arr Leikanger kai	
Arr Aurland kai	
Arr Flåm kai	
Alt2 Dep Balestrand kai	
Arr Sogndal skystasjon	
Dep Sogndal skystasjon	
Arr Kaupanger kai	
Dep Kaupanger kai	
Arr Gudvangen ferjekai	
Dep Gudvangen E16	
Arr Flåm kai	
Arr Aurland kai	
Alt3 Dep Balestrand kai	
Arr Vikøyri	
Dep Vikøyri	
Arr Vinje	
Dep Vinje	
Arr Gudvangen E16	
Arr Flåm kai	
Arr Aurland kai	

DEPARTURE LAVIK

Alt1 Dep Lavik	
Dep Nordeide	
Dep Vikøyri	
Arr Balestrand kai	
Visit Balestrand	
Dep Balestrand kai	
Arr Vikøyri	
Arr Nordeide	
Arr Lavik	
Alt2 Dep Lavik	
Arr Vadheim	
Dep Vadheim	
Dep Høyanger rutebilstasjon	
Arr Balestrand kai	
Visit Balestrand	
Dep Balestrand kai	
Arr Høyanger rutebilstasjon	
Arr Vadheim	
Dep Vadheim	
Arr Lavik	

DEPARTURE HØYANGER

Dep Høyanger rutebilstasjon	
Arr Balestrand kai	
Visit Balestrand	
Dep Balestrand kai	
Arr Høyanger rutebilstasjon	



DEPARTURE ØVRE ÅRDAL

Dep Ø Årdal skystasjon	
Dep Årdalstangen Øyri	
Arr Sogndal skystasjon	
Dep Sogndal skystasjon	
Dep Hermansverk	
Dep Leikanger kai	
Dep Dragsvik	
Arr Balestrand kai	
Visit Balestrand	
Dep Balestrand kai	
Dep Dragsvik	
Dep Leikanger kai	
Dep Hermansverk	
Arr Sogndal skystasjon	
Dep Sogndal skystasjon	
Arr Årdalstangen Øyri	
Arr Ø Årdal skystasjon	

DEPARTURE VIK

Alt1 Dep Vikøyri	
Arr Balestrand kai	
Visit Balestrand	
Dep Balestrand kai	
Arr Vikøyri	
Alt2 Dep Vikøyri	
Arr Balestrand kai	
Visit Balestrand	
Dep Balestrand kai	
Arr Vikøyri	

DEPARTURE SKJOLDEN

Dep Skjolden	
Dep Gaupne	
Dep Marifjøra kryss	
Dep Hafslø	
Arr Sogndal skystasjon	
Dep Sogndal skystasjon	
Arr Balestrand kai	
Visit Balestrand	
Alt1 Dep. Balestrand kai	
Arr. Leikanger kai	
Dep. Leikanger kai	
Arr. Sogndal skystasjon	
Dep. Sogndal skystasjon	
Arr. Hafslø	
Arr. Marifjøra kryss	
Arr. Gaupne	
Arr. Skjolden	
Alt2 Dep. Balestrand kai	
Arr Sogndal skystasjon	
(5 min walk to bus station)	
Dep Sogndal skystasjon	
Arr Hafslø	
Arr Marifjøra kryss	
Arr Gaupne	
Arr Skjolden	

DEPARTURE SOGNDAL

Alt1	Dep Sogndal skystasjon	
	Dep Hermansverk	
	Dep Leikanger kai	
	Dep Dragsvik	
	Arr Balestrand kai	
Alt2	Dep Sogndal skystasjon	
	Dep Leikanger kai	
	Arr Balestrand kai	
	Visit Balestrand	
Alt1	Dep Balestrand kai	
	Arr Dragsvik	
	Arr Leikanger kai	
	Arr Hermansverk	
	Arr Sogndal skystasjon	
Alt2	Dep Balestrand kai	
	Arr Leikanger kai	
	Dep Leikanger kai	
	Arr Sogndal skystasjon	
Alt3	Dep Balestrand kai	
	Arr Leikanger kai	
	Arr Sogndal skystasjon	



TRAVEL INFO

For a day excursion to Balestrand take the bus from Sogndal bus terminal. There are connecting buses from other places along the Sognefjord. An alternative from Flåm, Aurland and Leikanger is to take the early morning boat, Flåmsekspresen. From Lavik and Vik, Balestrand can be easily reached by taking the main express boat.

HIKING TIP

From the centre of Balestrand village, hike up to the mountain Raudmelen or walk the easy Kreklingen nature trail. A heritage trail starts by the Norwegian Museum of Travel and continues along the shoreside of Balestrand village. An alternative is to get off the bus at Dragsvik and do the hike to the mountain Tjuatoten, Klibberg nature trail or walk the path at Lunde arboretum close by, in combination with a visit to the Enamel Workshop. Maps at the tourist office in Balestrand.

BUS

Dep Balestrand
Arr Dragsvik

Dep Dragsvik
Arr Balestrand



Day excursions to Vik



DEPARTURE BALESTRAND

Alt1	Dep Balestrand kai	
	Arr Vikøyri	
	Via Dragsvik, Hella and Vangsnes	
Alt2	Dep Balestrand kai	
	Arr Vikøyri	
Alt1	Dep Vikøyri	
	Arr Vangsnes	
	Dep Vangsnes	
	Arr Dragsvik	
	Arr Balestrand kai	
Alt2	Dep Vikøyri	
	Arr Balestrand kai	
Alt3	Dep Vikøyri	
	Arr Balestrand kai	

DEPARTURE FJÆRLAND

	Dep Fjærland kai	
	Arr Balestrand kai	
	Dep Balestrand kai	
	Arr Vikøyri	
	Visit Vik	
Alt1	Dep Vikøyri	
	Arr Sogndal skystasjon	
	Arr Fjærland kryss	
Alt2	Dep Vikøyri	
	Arr Sogndal skystasjon	
	(5 minutes to bus station)	
	Dep Sogndal skystasjon	
	Arr Fjærland kryss	

DEPARTURE LÆRDAL

	Dep Lærdal rådhus	
	Arr Sogndal skystasjon	
	Dep Sogndal skystasjon	
	Arr Vikøyri	
	Visit Vik	
	Dep Vikøyri	
	Arr Sogndal skystasjon	
	Dep Sogndal skystasjon	
	Arr Lærdal rådhus	

ACTIVITIES AND ATTRACTIONS: Hopperstad Stave Church, Hove Stone Church, Rib boat tours & charter cruise on the Sognefjord, Fridtjov statue at Vangsnes, Vikøyri – historical shore dweller site & village centre, Sylringen – «The silver ring» – culture excursion in Vik, Vikja – salmon river, Moahaugane burial mounds, Stølsheimen mountain preserve – hiking area, Visit Fjordside villages by boat from Vik.

DEPARTURE SOGDAL

Dep Sogndal kai	
Arr Vikøyri	
Visit Vik	
Dep Vikøyri	
Arr Leikanger kai	
Dep Leikanger kai	
Arr Sogndal skystasjon	

DEPARTURE SKJOLDEN

Dep Skjolden	
Dep Gaupne	
Dep Marifjøra kryss	
Dep Hafslø	
Arr Sogndal skystasjon	
Dep Sogndal skystasjon	
Arr Vikøyri	
Visit Vik	
Dep Vikøyri	
Arr Sogndal skystasjon	
Dep Sogndal skystasjon	
Arr Hafslø	
Arr Marifjøra kryss	
Arr Gaupne	
Arr Skjolden	


Alt. visit Vik

Dep Vikøyri	
Arr Sogndal skystasjon	
Dep Sogndal skystasjon	
Arr Fjærland kryss	

DEPARTURE FLÅM/AURLAND

Dep Flåm kai	
Dep Aurland kai	
Arr Leikanger kai	
Dep Leikanger kai	
Arr Vikøyri	
Visit Vik	
Dep Vikøyri	
Arr Sogndal skysstasjon	
Dep Sogndal skysstasjon	
Arr Aurland kai	
Arr Flåm kai	
Arr Gudvangen E16	

DEPARTURE AURLAND/FLÅM/ GUDVANGEN

Dep Aurland kai	
Dep Flåm kai	
Dep Gudvangen E16	
Arr Vinje	
Dep Vinje	
Arr Vikøyri	
Visit Vik	
Dep Vikøyri	
Arr Sogndal skysstasjon	
Dep Sogndal skysstasjon	
Arr Aurland kai	
Arr Flåm kai	
Arr Gudvangen E16	

HIKING TIP

Guided round trip Sylvringen, the silver ring, around central parts of Vik, or do an easy hike around Hovsåsen, starting by the river Hopra. A 9 km long walk of 2 - 3 hours. Stølsheimen nature preserve is a world of mountain pastures where you can hike for days. You reach this area by bus, dep Vik at 9.05 am daily, ticket to: Skjelling, Vik mountain, arr 9.28. Hike on dirt road to Bjergane.








DEPARTURE ØVRE ÅRDAL

Dep Ø Årdal skysstasjon	
Dep Årdalstangen Øyri	
Arr Sogndal skysstasjon	
Dep Sogndal skysstasjon	
Arr Vikøyri	
Visit Vik	
Dep Vikøyri	
Arr Sogndal skysstasjon	
Dep Sogndal skysstasjon	
Arr Årdalstangen Øyri	
Arr Ø Årdal skysstasjon	

RECOMMENDED TOUR 1

Fjordside villages







Monday, Wednesday, Friday

Dep Vikøyri	
Arr Ortnevik	
Visit Ortnevik	
Dep Ortnevik	
Arr Nordeide	
Dep Nordeide	
Arr Høyanger rutebilstasjon	
Arr Balestrand kai	
Arr Leikanger kai	
Arr Hermansverk	
Arr Sogndal skysstasjon	
Dep Sogndal skysstasjon	
Arr Fjærland kryss	
<i>Bus stop main road by Glacier Museum</i>	
Dep Sogndal skysstasjon	
Arr Hafslø	
Arr Marifjøra kryss	
Arr Gaupne	
Dep Sogndal skysstasjon	
Arr Årdalstangen Øyri	
Arr Øvre Årdal skysstasjon	
Dep Sogndal skysstasjon	
Arr Lærdal rådhus	

RECOMMENDED TOUR 2

Fjordside villages

Friday

Dep Fjærland kryss	
<i>Bus stop main road by Glacier Center</i>	
Arr Sogndal skysstasjon	
Dep Gaupne	
Dep Marifjøra kryss	
Dep Hafslø	
Arr Sogndal skysstasjon	
Dep Øvre Årdal skysstasjon	
Dep Årdalstangen Øyri	
Arr Sogndal skysstasjon	
Dep Lærdal rådhus	
Dep Sogndal skysstasjon	
Dep Hermansverk	
Dep Leikanger kai	
Dep Balestrand kai	
Dep Høyanger rutebilstasjon	
Arr Nordeide	
Dep Nordeide	
Arr Ortnevik	
Dep Ortnevik	
Arr Vikøyri	
Visit Vik	
Dep Vikøyri	
Arr Balestrand kai	
Arr Leikanger kai	
Arr Sogndal skysstasjon	
Dep Sogndal skysstasjon	
Arr Fjærland kryss	
Dep Sogndal skysstasjon	
Arr Hafslø	
Arr Marifjøra kryss	
Arr Gaupne	
Dep Sogndal skysstasjon	
Arr Lærdal rådhus	
Dep Sogndal skysstasjon	
Arr Årdalstangen Øyri	
Arr Øvre Årdal skysstasjon	
Next day	

RECOMMENDED TOUR 3

Fjordside villages

Friday

Dep Høyanger rutebilstasjon	
Arr Nordeide	
Dep Nordeide	
Arr Ortnevik	
Visit Ortnevik	
Dep Ortnevik	
Arr Vikøyri	
Dep Vikøyri	
Arr Balestrand kai	
Arr Leikanger kai	
Arr Sogndal skysstasjon	
Dep Sogndal skysstasjon	
Arr Lærdal rådhus	
Dep Sogndal skysstasjon	
Arr Fjærland kryss	
Dep Sogndal skysstasjon	
Arr Hafslø	
Arr Marifjøra kryss	
Arr Gaupne	
Dep Sogndal skysstasjon	
Arr Årdalstangen Øyri	
Arr Øvre Årdal skysstasjon	
Next day	

TRAVEL INFO

For a day excursion to Vik take the bus from Sogndal bus terminal. There are connecting buses from other places along the Sognefjord. From Gudvangen to Vik you can cross the Vikafjell mountains, incl. a bus change at Vinje. The return trip is made via Sogndal. If you visit Vik from the north or the west side of the Sognefjord you can either go with the bus via Dragsvik/Vangsnes, or take the express boat, eg from Lavik and Nordeide (Høyanger) or from Balestrand (tickets must be booked in advance at norled.no)

Day excursions to Høyanger

HØYANGER




ACTIVITIES AND ATTRACTIONS: Høyangerbadet – The Høyanger pool – indoors and outdoors, Høyanger Industry museum, Hiking in the mountain, Fjord sightseeing tours to the Fjordside villages on the southside of Sognefjord. Hiking tours in Lavik. River walk, cultural trail and The «Stairs» in Høyanger, also in combination with hiking.

DEPARTURE SKJOLDEN/LUSTER

Dep Skjolden	
Dep Gaupne	
Dep Marifjøra kryss	
Dep Hafslø	
Arr Sogndal skystasjon	
Dep Sogndal skystasjon	
Arr Høyanger rutebilstasjon	
Visit Høyanger	
Dep Høyanger rutebilstasjon	
Arr Sogndal skystasjon	
Dep Sogndal skystasjon	
Arr Hafslø	
Arr Marifjøra kryss	
Arr Gaupne	
Arr Skjolden	

ALT BOAT TO FJORDSIDE VILLAGES

Fridays only, book in advance

Dep Høyanger kai	
Arr Nordeide	
Dep Nordeide	
Arr Ortnevik	
Visit Ortnevik	
Dep Ortnevik	
Arr Vikøyri	
Dep Vikøyri	
Arr Sogndal skystasjon	
Dep Sogndal skystasjon	
Arr Fjærland kryss	

ALT BOAT TO FJORDSIDE VILLAGES

Tuesd and Thursd only, book in advance

Dep Høyanger kai	
Arr Ortnevik	
Visit Ortnevik	
Dep Ortnevik	
Arr Nordeide	
Dep Nordeide	
Arr Balestrand kai	

ROUND TRIPS BY USING EN-TUR.NO

You decide which alternative you want to travel by, and you search from address to address.










Choose the english version here.

DEPARTURE ØVRE ÅRDAL

Dep Ø Årdal skysstasjon	
Dep Årdalstangen Øyri	
Arr Sogndal skysstasjon	
Dep Sogndal skysstasjon	
Arr Høyanger rutebilstasjon	
Visit Høyanger	
Dep Høyanger rutebilstasjon	
Arr Sogndal skysstasjon	
Dep Sogndal skysstasjon	
Arr Årdalstangen Øyri	
Arr Ø Årdal skysstasjon	

DEPARTURE FLÅM/AURLAND

Dep Flåm kai	
Dep Aurland kai	
Dep Leikanger kai	
Arr Balestrand kai	
Dep Balestrand kai	
Arr Høyanger rutebilstasjon	
Visit Høyanger	
Dep Høyanger rutebilstasjon	
Arr Sogndal skysstasjon	
At1 Dep Sogndal skysstasjon	
Arr Aurland kai	
Arr Flåm kai	
Arr Gudvangen E16	
At2 Dep Sogndal skysstasjon	
Arr Kaupanger kai	
Dep Kaupanger kai	
Arr Gudvangen ferjekai	
Dep Gudvangen E16	
Arr Flåm kai	
Arr Aurland kai	



DEPARTURE SOGNDAL

Dep Sogndal skysstasjon	
Dep Hermansverk	
Dep Leikanger kai	
Dep Dragsvik	
Dep Balestrand kai	
Arr Høyanger rutebilstasjon	
Visit Høyanger	
Dep Høyanger rutebilstasjon	
Arr Leikanger kai	
Arr Hermansverk	
Arr Sogndal skysstasjon	




HIKING TIP

Høyanger has many hiking trails to offer, such as Bergefjellet mountain (6 km, 2 hours walk) off from the mountain road, a short drive from Høyanger, eg by taxi. Fuglefjellet (5 km, 3 hours walk) is near Lavik.


DEPARTURE LÆRDAL

Dep Lærdal rådhus	
Arr Sogndal skysstasjon	
Dep Sogndal skysstasjon	
Arr Høyanger rutebilstasjon	
Visit Høyanger	
Dep Høyanger rutebilstasjon	
Arr Sogndal skysstasjon	
Dep Sogndal skysstasjon	
Arr Lærdal rådhus	

DEPARTURE LAVIK

Dep Lavik	
Arr Vadheim	
Dep Vadheim	
Arr Høyanger rutebilstasjon	
Visit Høyanger	
At1 Dep Høyanger rutebilstasjon	
Arr Vadheim	
Dep Vadheim	
Arr Lavik	
At2 Dep Høyanger rutebilstasjon	
Arr Nordeide	
Dep Nordeide	
Arr Lavik	

DEPARTURE BALESTRAND

Dep Balestrand kai	
Arr Høyanger rutebilstasjon	
Visit Høyanger	
Dep Høyanger rutebilstasjon	
Arr Balestrand kai	



© Arvid Fimreite



© Leon Kylvelt

RECOMMENDED TOUR 3

Fjordside villages

Friday

Dep Høyanger rutebilstasjon	
Arr Nordeide	
Dep Nordeide	
Arr Ortnevik	
Visit Ortnevik	
Dep Ortnevik	
Arr Vikøyri	
Dep Vikøyri	
Arr Balestrand kai	
Arr Leikanger kai	
Arr Sogndal skysstasjon	
Dep Sogndal skysstasjon	
Arr Lærdal rådhus	
Dep Sogndal skysstasjon	
Arr Fjærland kryss	
Dep Sogndal skysstasjon	
Arr Hafslø	
Arr Marifjøra kryss	
Arr Gaupne	
Dep Sogndal skysstasjon	
Arr Årdalstangen Øyri	
Arr Øvre Årdal skysstasjon	
Next day	

TRAVEL INFO

For a day excursion to Høyanger take the bus from Sogndal bus terminal. There are connecting buses from other places along the Sognefjord. An alternative from Vik is to take the boat, Tansøy, from Vik along the south side of Sognefjord to Ortnevik and combine it with a bus ride back via Balestrand / Dragsvik and Vangsnes. From Flåm and Aurland an alternative is to take the early morning boat, Flåmsekspresen to Balestrand in combination with a bus.

ENTUR

en-tur.no · entur.org



sognefjord

sognefjord.no